


**LEGENDA:**

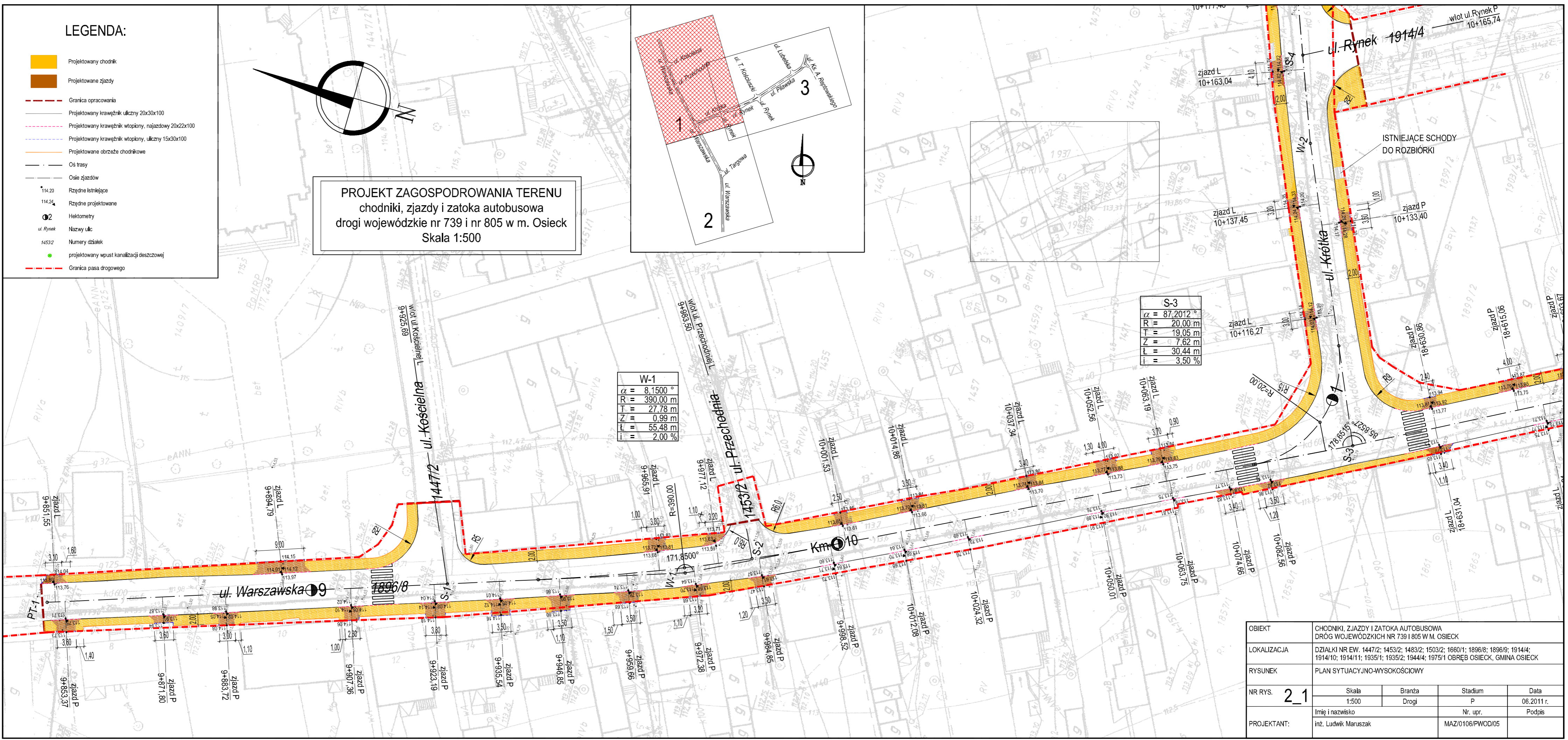
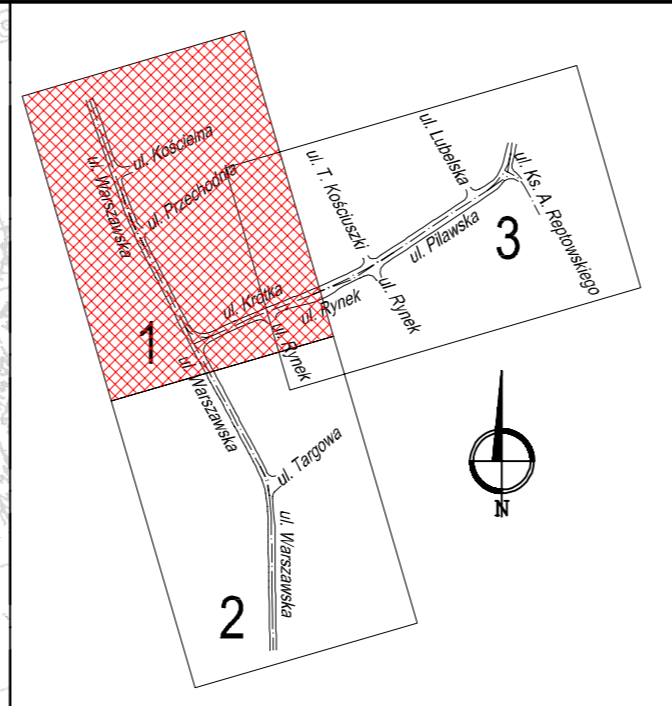
- Projektowany chodnik
- Projektowane zjazdy
- Granica opracowania
- Projektowany krawężnik uliczny 20x30x100
- Projektowany krawężnik wtopiony, najazdowy 20x22x100
- Projektowany krawężnik wtopiony, uliczny 15x30x100
- Projektowane obrzeże chodnikowe
- Oś trasy
- Ośie zjazdów
- 114.20 Rzędne istniejące
- 114.24 Rzędne projektowane
- Hektometry
- ul. Rynek Nazwy ulic
- 14532 Numery działek
- projektowany wpust kanalizacji deszczowej
- Granica pasa drogowego



**PROJEKT ZAGOSPODROWANIA TERENU**  
 chodniki, zjazdy i zatoka autobusowa  
 drogi wojewódzkiej nr 739 i nr 805 w m. Osieck  
 Skala 1:500

W-1	
$R = 8.1500 \text{ m}$	°
$R = 390.00 \text{ m}$	
$T = 27.78 \text{ m}$	
$Z = 0.99 \text{ m}$	
$L = 55.48 \text{ m}$	
$i = 2.00 \%$	

S-3	
$\alpha = 87.2012 \text{ °}$	
$R = 20.00 \text{ m}$	
$T = 19.05 \text{ m}$	
$Z = 7.62 \text{ m}$	
$L = 30.44 \text{ m}$	
$i = 3.50 \%$	



OBIEKT	CHODNIKI, ZJAZDY I ZATOKA AUTOBUSOWA			
LOKALIZACJA	DRÓG WOJEWÓDZKICH NR 739 I 805 W M. OSIECK			
RYSUNEK	PLAN SYTUACYJNO-WYSOKOŚCIOWY			
NR RYS.	2_1	Skala	Branża	Stadium
	1:500	Drogi	P	Data
PROJEKTANT:	Imię i nazwisko		Nr. upr.	
	inż. Ludwik Maruszak		MAZ/0106/PWOD/05	
				Data
				06.2011 r.
				Podpis