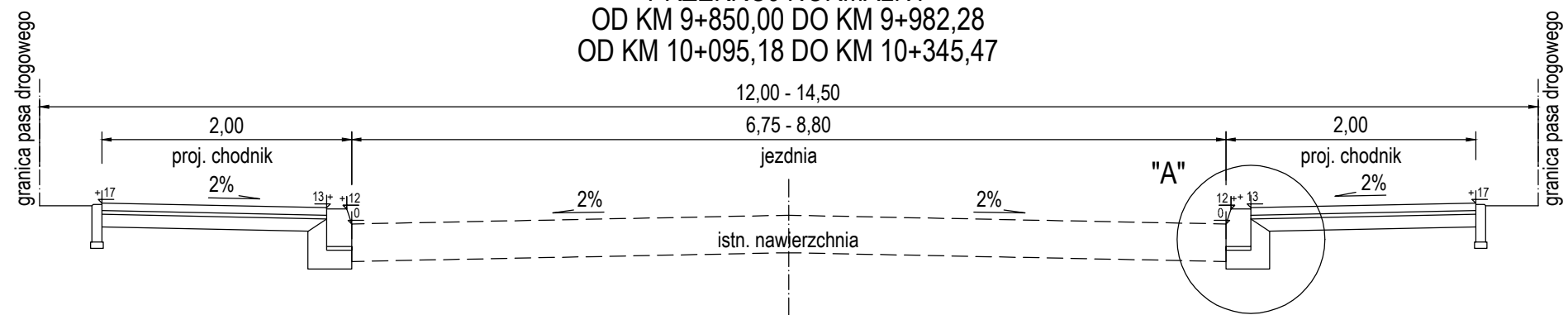
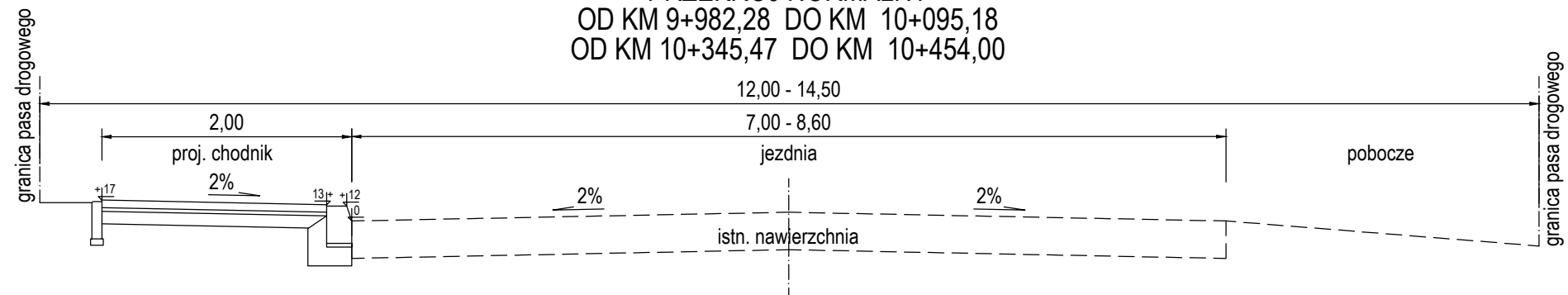


DROGA WOJEWÓDZKA NR 805

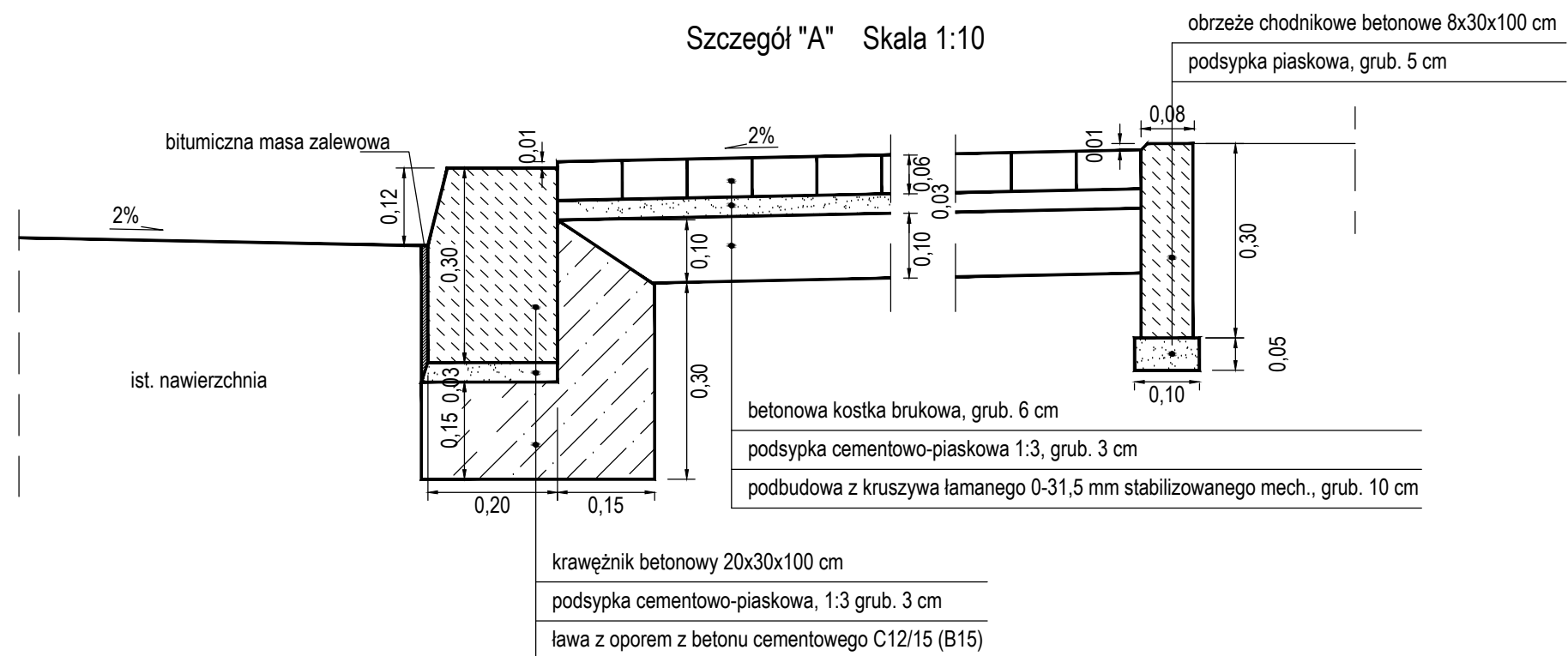
PRZEKRÓJ NORMALNY
OD KM 9+850,00 DO KM 9+982,28
OD KM 10+095,18 DO KM 10+345,47



PRZEKRÓJ NORMALNY
OD KM 9+982,28 DO KM 10+095,18
OD KM 10+345,47 DO KM 10+454,00



Szczegół "A" Skala 1:10



| | | | | |
|-------------|---|-------|------------------|------------|
| OBIEKT | CHODNIKI, ZJAZDY I ZATOKA AUTOBUSOWA DRÓG WOJEWÓDZKICH NR 739 I 805 W M. OSIECK | | | |
| LOKALIZACJA | DZIAŁKI NR EW. 1447/2; 1453/2; 1483/2; 1503/2; 1660/1; 1896/8; 1896/9; 1914/4; 1914/10; 1914/11; 1935/1; 1935/2; 1944/4; 1975/1 OBRĘB OSIECK, GMINA OSIECK | | | |
| RYSUNEK | Przekroje normalne z konstrukcją nawierzchni - droga wojewódzka nr 805 | | | |
| NR RYS. | 3_2 | Skala | Branża | Stadium |
| | | 1:50 | Drogi | P |
| PROJEKTANT: | Imię i nazwisko | | Nr. upr. | Data |
| | inż. Ludwik Maruszak | | MAZ/0106/PWOD/05 | 06.2011 r. |