

PROJEKT BUDOWLANY - WYKONAWCZY

Nazwa i adres obiektu:

**MODERNIZACJA DROGI GMINNEJ Nr 271309 W
w m. Osieck, powiat otwocki, województwo mazowieckie
nr. ew. dz. 2109; 2110/4**

Investor :

GMINA OSIECK

Opracowanie:


Bogusław Godula

Zdzisław Kowaluk

Nr upr. projektowych:

upr. GP.7342/20/86/94

Podpis:



Data opracowania:

LUTY 2009

PROJEKT ZAWIERA

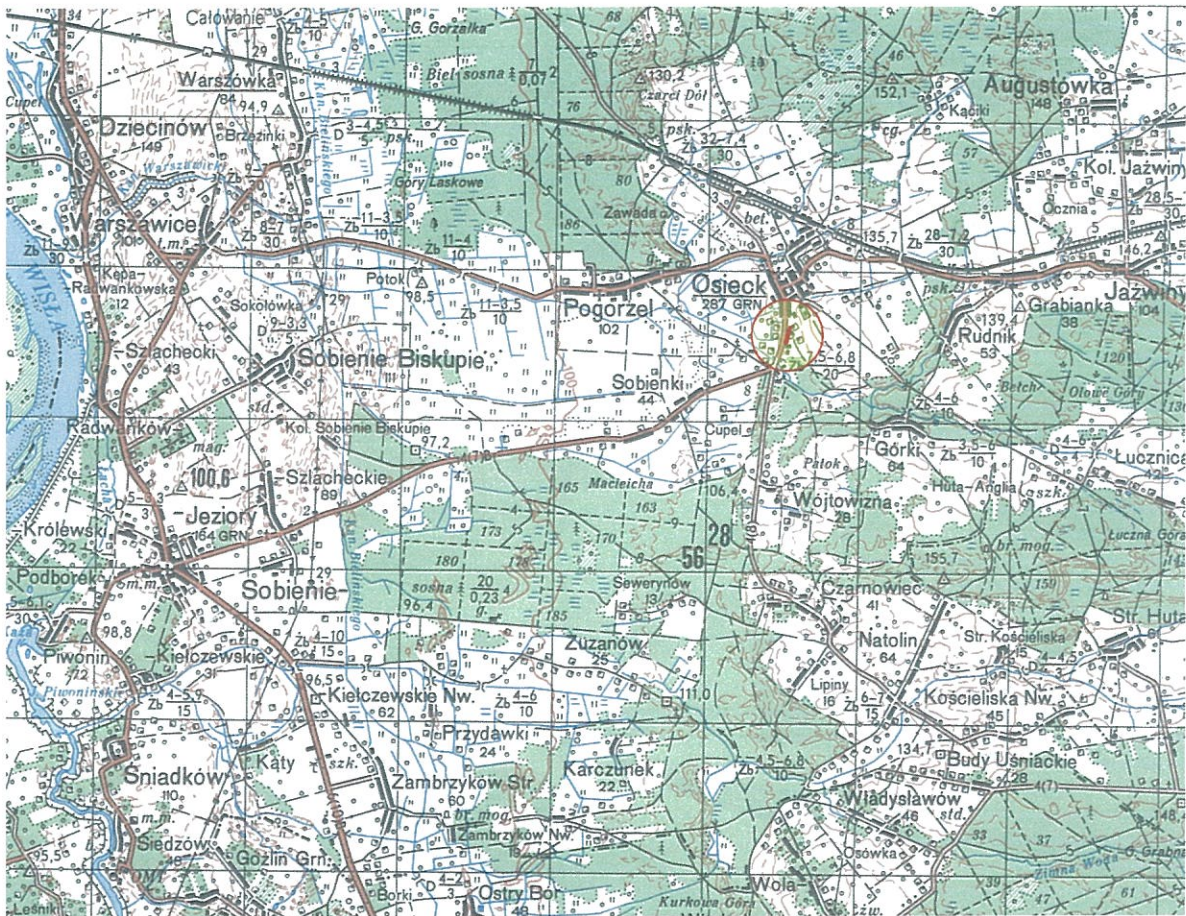
1. Część opisowo - rysunkowa



- orientacja
- opis techniczny
- uprawnienia projektowe i zaświadczenie z Mazowieckiej Izby Inżynierów Budownictwa
- wypis z rejestru gruntów
- mapa ewidencyjna gruntów
- projekt zagospodarowania pasa drogowego
- profil podłużny
- przekroje normalne

2. Część opisowo - obliczeniowa

- przedmiar robót
- ślepy kosztorys

CZĘŚĆ OPISOWO - RYSUNKOWA



Obiekt: Modernizacja drogi gminnej nr 271309W w miejscowości Osieck w km 0+018,6 - 0+242,0		Nr rysunku: 	
		Skala: 1:50 000	
Projektant: Bogusław Godula GP.7342/20/86/94	Nazwisko i uprawnienia: Bogusław Godula GP.7342/20/86/94	Podpis: 	Data:
Opracował: Zdzisław Kowaluk			Nazwa rysunku: ORIENTACJA

Opis techniczny
do projektu budowlanego modernizacji drogi gminnej
Nr 271309W w m. Osieck pow. otwocki

I. Podstawa opracowania

- zlecenie Wójta Gminy Osieck
- uzgodnienia wstępne co do zakresu i technologii planowanego zamierzenia
- warunki techniczne jakim powinny odpowiadać drogi publiczne i ich usytuowanie Dz.U. Nr 43

II. Stan istniejący

Przewidziany do modernizacji odcinek drogi gminnej rozpoczyna się na krawędzi naw. bitumicznej drogi powiatowej Osieck ÷ Górki. Na długości 27 m od drogi powiatowej posiada nawierzchnię bitumiczną o grubości 3,5 ÷ 5,0 cm. Na dalszym odcinku omawiana droga posiada nawierzchnię gruntową wzmocnioną żużlem paleniskowym i usytuowana jest bezpośrednio przy parkanie cmentarza grzebalnego. Na omawianym odcinku droga posiada uregulowany stan pasa drogowego szer. 6,0 m. Z uwagi na znaczny spadek podłużny odwodnienie omawianego odcinka odbywa się śladowym rowem po lewej stronie drogi, który połączony jest z rowem przy drodze powiatowej. Ciąg ten stanowi dojazd do użytków rolnych oraz korzystają z niego osoby odwiedzające cmentarz grzebalny.

III. Stan projektowany

- zakłada wykonanie drogi o nawierzchni bitumicznej szer. 4,0 m o spadku poprzecznym jednostronnym 2% i ściekiem podłużnym z elementów prefabrykowanych kierujących wody opadowe na dotychczasowych zasadach do rowu przydrożnego drogi powiatowej. Z uwagi na uwarunkowania lokalne tj. usytuowanie istniejącej niwelety należy dokonać korytowania i wywozu na odkład istniejącej nawierzchni. Konstrukcję podbudowy i nawierzchni pokazano w przekrojach normalnych. Przy omawianej drodze przewidziano powierzchnię postojowo – parkingową do postoju pojazdów w czasie odwiedzania cmentarza grzebalnego. Ograniczony pas drogowy i szerokość jezdni 4,0 m zmuszają do wprowadzenia organizacji ruchu pojazdów z ***pierzeństwem ruchu dla pojazdów nadjeżdżających z przeciwka*** co pokazano w planie oznakowania umieszczając znak D-5 przy wjeździe na wys. cmentarza, a znak B-31 w km 0+000. W celu podporządkowania przedmiotowej drogi gminnej do drogi powiatowej wprowadzono znak A-7, a na drodze powiatowej wprowadzono z obu kierunków znaki A-6b od strony Osiecka i A-6c od strony Górek.

Zatoka postojowo – parkingowa stanowić jednocześnie będzie funkcję mijanki w celu zastosowania się do ustawionych znaków D-5 i B-31.

Planowane zamierzenie ze względu na swoje parametry techniczne nie wprowadza zmian w środowisku przyrodniczym, zostaje wykonana w granicach istniejącego pasa drogowego na który inwestor (UG Osieck) posiada prawo dysponowania na cele budowlane. Użyte materiały do budowy posiadają wymagane atesty i certyfikaty.

Bogusław Goduła
Upr. Bud. 5P-7342/2025/91
SPECJALNOŚĆ
KONSTRUKCYJNO-INŻYNIERSKA
DRÓG, MOSTÓW I BUDOWLNI
LOTNISKOWYCH



Nr GP.7342/20/86/94

21B

STWIERDZENIE PRZYGETOWANIA ZAWODOWEGO
do pełnienia samodzielnych funkcji technicznych w budownictwie

Na podstawie § 2 ust.2 pkt.2, § 5 ust.2, § 7 i § 13 ust.1 pkt.3 lit.b
rozporządzenia Ministra Gospodarki Terenowej i Ochrony Środowiska z dnia
20 lutego 1975 roku w sprawie samodzielnych funkcji technicznych w budow-
nictwie /Dz.U. nr 8, poz.46/ z późniejszymi zmianami /Dz.U. nr 42 z 1988 r.
poz.334 i Dz.U. nr 69 z 1991 r. poz.299/

stwierdza się, że

Pan /i/ BOGUSŁAW GODULA, technik drogowy

urodzony /a/ dnia 14 stycznia 1949 roku w Tarnowie

posiada przygotowanie zawodowe

upoważniające do wykonywania samodzielnej funkcji

projektanta oraz kierownika budowy i robót

w specjalności konstrukcyjno-inżynierskiej w zakresie dróg i nawierzchni

lotniskowych


Pan /i/ BOGUSŁAW GODULA

jest upoważniony /a/ do:

- 1/ sporządzania projektów budowy dróg i nawierzchni lotniskowych, typowych przepustów i mostów - o powszechnie znanych rozwiązaniach konstrukcyjnych i schematach technicznych,
- 2/ kierowania, nadzorowania i kontrolowania budowy i robót, kierowania i kontrolowania wytwarzania konstrukcyjnych elementów budowlanych oraz oceniania i badania stanu technicznego w zakresie budowy dróg i nawierzchni lotniskowych, typowych przepustów i mostów - o powszechnie znanych rozwiązaniach konstrukcyjnych.

Otrzymuje:

Pan Bogusław Godula
zam. w Maciejowicach
ul. Polikowska 22



Z up. WOJEWODY

Henryk Ciesielski
Dyrektor Zarządu
Gospodarki Krajoznawczej
Architekt Wsiewoźdzki

SGG.7430/012-712009

WYPIS Z REJESTRU GRUNTÓW

z dnia: 2009-01-23

Jednostka rejestrowa : G.986

Lp	Podmiot ewidencyjny	Charakter własności / władania	Udział
1	DROGI POWSZECHNEGO KORZYSTANIA	władanie (na zasadach posiadania samoistnego)	1/1

Nr działki Ark.	Położenie działki	Opis użytku	Oznaczenie użytków i konturów klasyfikac.	Pow. użytku [ha]	Pow. działki [ha]	Nr KW lub inny dokument własności
2109 4		Drogi	dr	0.7300	0.7300	

Id działki: 141706_2.0008.2109
Wartość w tys. zł: 0 ()
Uwagi :

Rejestr zabytków :
Rejon statystyczny :

Razem powierzchnia działek : 0.7300 ha

Słownie : siedem tysięcy trzysta m. kwadr.

Wypis zawiera dane według stanu na dzień : 2009-01-23

Sporządził : Joanna Bąk

SPECJALISTA

Joanna Bąk



DOKUMENT NINIEJSZY JEST
PRZEZNACZONY DO DOKONYWANIA WPISU
W KSIĘDZE WIECZYSTEJ

Z up. STAROSTY

Geodeta Powiatowy

**STAROSTWO POWIATOWE
w OTWOCKU**

ul. Górna 13, 05-400 Otwock
tel./fax (22) 779-32-95
(19)

SGG.7430/012-612009

Województwo : mazowieckie

Powiat : otwocki

Jednostka ewidencyjna : 141706_2 Osieck

Obręb : 0008 OSIECK

WYPIS Z REJESTRU GRUNTÓW

z dnia: 2009-01-21

Jednostka rejestrowa : G.1134

Lp	Podmiot ewidencyjny	Charakter własności / władania	Udział
1	GMINA OSIECK RYNEK 1; 08-445 OSIECK;	własność	1/1

Nr działki Ark.	Położenie działki	Opis użytku	Oznaczenie użytków i konturów klasyfikac.	Pow. użytku [ha]	Pow. działki [ha]	Nr KW lub inny dokument własności
2110/4 4		Grunty orne	RIVa	0.0560	0.0560	AN 2156/04 DEC.WGM.GE.7223- 7/2004 MAPA 3447-135/04

Id działki: 141706_2.0008.2110/4
Wartość w tys. zł: 0 ()
Uwagi :

Rejestr zabytków :
Rejon statystyczny :

Razem powierzchnia działek : 0.0560 ha

Słownie : pięćset sześćdziesiąt m. kwadr.

Wypis zawiera dane według stanu na dzień : 2009-01-21

Sporządził : Joanna Bąk

SPECJALISTA

Joanna Bąk



DOKUMENT NINIEJSZY JEST
PRZEZNACZONY DO DOKONYWANIA WPISU
W KSIĘDZE WIECZYSTEJ

Z up. STAROSTY

Geodeta Powiatowy
mgr inż. Jacek Kossowski

LOKALIZACJA PLANOWANEJ INWESTYCJI
ODBITKA MAPY ZASADNICZEJ W SKALI 1:5000

