

**UCHWAŁA Nr XXXI/247/14
RADY GMINY OSIECK
z dnia 30 czerwca 2014 r**

w sprawie zatwierdzenia Planu Odnowy Miejscowości Osieck po zmianach.

Na podstawie art. 18 ust. 2 pkt. 6 ustawy z dnia 8 marca 1990 r o samorządzie gminnym (Dz. U. z 2013 r. poz. 594 z późn. zm.) Rada Gminy Osieck uchwala, co następuje:

§ 1

1. Zatwierdza Plan Odnowy Miejscowości Osieck na lata 2014-2020 stanowiący załącznik Nr 1 do niniejszej uchwały.
2. Zebranie Wiejskie wsi Osieck Uchwałą Nr 1/2014 z dnia 23 czerwca 2014 r przyjęło „Plan Odnowy Miejscowości Osieck” po zmianach.

§ 2

Traci moc uchwała Nr XXII/129/09 Rady Gminy Osieck z dnia 26 marca 2009 roku w sprawie zatwierdzenia „Planu odnowy miejscowości Osieck na lata 2009-2015”

§ 3

Wykonanie uchwały powierza się Wójtowi Gminy.

§ 4

Uchwała wchodzi w życie z dniem podjęcia.

PRZEWODNICZĄCY RADY

Adam Kowalski

Uzasadnienie

W związku z potrzebą wykonania wymiany dachu na budynku zabytkowym, jakim jest Kościół Parafialny w Osiecku i możliwością pozyskania środków finansowych na ten cel ze środków PROW, a także nową perspektywą finansowania zadań ze środków unijnych na lata 2014 – 2020 zebranie wiejskie podjęło uchwałę o dokonaniu aktualizacji obowiązującego planu odnowy miejscowości oraz o rozszerzeniu o zadania na kolejne lata. Wobec powyższego w oparciu o plan obowiązujący opracowano Plan Odnowy Miejscowości Osieck na lata 2014-2020.

PRZEWODNICZĄCY RADY


Adam Kowalski

PLAN ODNOWY MIEJSCOWOŚCI OSIECK

NA LATA 2014-2020



GMINA OSIECK

CZERWIEC 2014

SPIS TREŚCI

WSTĘP	3
1. OBSZAR I CZAS REALIZACJI PLANU ODNOWY MIEJSCOWOŚCI OSIECK ..	4
2. ANALIZA ZASOBÓW	5
2.1. Położenie geograficzne, komunikacyjne.....	5
2.2. Środowisko przyrodnicze.....	6
2.2.1. Wody	6
2.2.2. Świat roślinny i zwierzęcy.....	8
2.2.3. Surowce mineralne.....	8
2.3. Środowisko kulturowe, zabytki.....	8
2.4. Dziedzictwo historyczne	9
2.5. Gospodarka, rolnictwo	10
2.5.1. Bezrobocie.....	10
2.5.2. Rolnictwo	10
2.5.3. Przedsiębiorstwa	11
2.6. Infrastruktura techniczna.....	11
2.6.1. Wodociągi i zaopatrzenie w wodę	11
2.6.2. Kanalizacja i gospodarka ściekowa	12
2.6.3. Gospodarka odpadami stałymi	12
2.6.4. Zaopatrzenie w gaz sieciowy.....	12
2.6.5. Energetyka.....	13
2.6.6. Telefonizacja i dostępność Internetu.....	13
2.6.7. Drogownictwo i komunikacja.....	14
2.7. Infrastruktura społeczna	17
2.7.1. Oświata i wychowanie	17
2.7.2. Kultura, sport, organizacje pozarządowe	18
2.7.3. Ochrona zdrowia.....	20
2.8. Ludność.....	20
2.9. Osieck w obiektywie.....	21
3. DIAGNOZA AKTUALNEJ SYTUACJI I WIZJA STANU DOCELOWEGO	26
4. PODSUMOWANIE SYTUACJI ROZWOJOWEJ MIEJSCOWOŚCI OSIECK – ANALIZA SWOT	32
5. PLAN ODNOWY MIEJSCOWOŚCI OSIECK– NASZA MAŁA STRATEGIA	33
5.1. Specyfikacja celów rozwojowych	33
5.2. Hierarchizacja przedsięwzięć Planu Odnowy Miejscowości.....	35
6. ZGODNOŚĆ PLANU ODNOWY MIEJSCOWOŚCI Z PLANEM ROZWOJU GMINY OSIECK	39
7. MONITOROWANIE, OCENA, AKTUALIZACJA I KOMUNIKACJA SPOŁECZNA	40
7.1. System monitorowania Planu	40
7.2. Sposoby oceny Planu	40
7.3. Public Relations Planu	41
8. SPIS TABEL	42
9. SPIS MAP	41

WSTĘP

Zmianę Planu Odnowy Miejscowości Osieck spowodowała zmiana perspektywy finansowania na kolejne lata jak również potrzeba pilnego remontu dachu na kościele parafialnym. Plan ma być jednym ze sposobów i narzędziem pobudzenia aktywności mieszkańców dla wykorzystania posiadanych zasobów i możliwości rozwojowych społeczności oraz wyszczególnienia i hierarchizacji konkretnych programów, projektów i działań w okresie najbliższych siedmiu lat.

Plan Odnowy Osiecka jest dokumentem przygotowanym zgodnie z wymogami programu Rozwoju Obszarów Wiejskich jako załącznik do wniosku o dotacje w ramach Działania: „Odnowa i rozwój wsi”.

Plan jest zgodny z Planem Rozwoju Lokalnego Gminy Osieck na lata 2008-2015 przyjętym przez Radę Gminy Uchwałą Nr XV/90/08 z dnia 24 czerwca 2008 roku.

Realizacja powyższego działania ma na celu:

1. *Podniesienie standardu życia i pracy na wsi*
2. *Podniesienie atrakcyjności turystycznej*
3. *Wzrost atrakcyjności inwestycyjnej*
4. *Zaspokojenie potrzeb społecznych i kulturalnych*
5. *Promowanie terenów wiejskich,*
6. *Rozwój tożsamości społeczności wiejskiej i zachowanie dziedzictwa kulturowego.*

W ramach działania wspierane będą projekty, obejmujące:¹

1. *Budowę, przebudowę, remont lub wyposażenie obiektów:*
 - *Pełniących funkcje publiczne, społeczno-kulturalne, rekreacyjne i sportowe,*
 - *Służące promocji obszarów wiejskich, w tym propagowaniu i zachowaniu dziedzictwa historycznego, tradycji, sztuki oraz kultury,*
2. *Kształtowania obszaru przestrzeni publicznej,*
3. *Budowy, remontu lub przebudowy infrastruktury związanej z rozwojem funkcji turystycznych, sportowych lub społeczno-kulturalnych,*
4. *Kultywowania tradycji społeczności lokalnej oraz tradycyjnych zawodów.*

Planu Odnowy Miejscowości Osieck opracował zespół w składzie:

Janina Łaczyńska; Teresa Szostak; Stefan Bąbik; Teresa Kuk; Jagoda Wasążnik
przy współpracy radnych: Danuta Anna Płatek; Stanisław Jasiński; Ireneusz Kiełbowski;
Stanisław Makowski.

Aktualizacja:

Janina Łaczyńska;

radni: Katarzyna Dziermańska; Stanisław Jasiński;

oraz sołtys Anna Grzegorzółka.

¹ Program Rozwoju Obszarów Wiejskich na lata 2007-2013, Ministerstwo Rolnictwa i Rozwoju Wsi, lipiec 2007, str. 290-291.

1. OBSZAR I CZAS REALIZACJI PLANU ODNOWY MIEJSCOWOŚCI OSIECK

Plan Odnowy Miejscowości jest dokumentem strategicznym określającym rozwój wsi w sferze społeczno - gospodarczej na lata 2014 - 2020, poprzez realizację zadań ujętych w dwie grupy: działania inwestycyjno- remontowe oraz działania społeczno - kulturalne.

Plan został opracowany w celu stworzenia całościowej wizji rozwoju miejscowości, uwzględniającej czynniki zewnętrzne i wewnętrzne wpływające na możliwość realizacji planowanych działań oraz umożliwienia beneficjentom pozyskania środków zewnętrznych na realizację zadań. Plan Odnowy Miejscowości przygotowany został wspólnie z mieszkańcami Sołectwa, tak by realizowane zadania odpowiadały rzeczywistym potrzebom mieszkańców i mogły w pełni wykorzystać istniejący potencjał i szanse rozwoju miejscowości.

Plan Odnowy Miejscowości jest dokumentem otwartym, a zapisane w nim zadania będą aktualizowane stosownie do zmieniających się uwarunkowań wewnętrznych jak i zewnętrznych oraz pojawiających się nowych możliwości. Uwzględniane będą również nowe potrzeby zgłaszane przez mieszkańców, władze samorządowe gminy, organizacje pozarządowe i nieformalne grupy mieszkańców, sektor publiczny i prywatny.

Obszar dla którego został opracowany plan obejmuje miejscowość Osieck – siedzibę oraz największą terytorialnie i ludnościowo miejscowość Gminy Osieck w powiecie otwockim i województwie mazowieckim.

Powierzchnia ewidencyjna wsi Osieck wynosi 2.661,4962 ha z której to powierzchni aż 47% (1.259,3460 ha) przypada na Lasy Państwowe – pozostałą powierzchnię stanowią grunty stanowiące własność głównie osób fizycznych oraz pozostające w zasobie ANR SP, w zasobie gminy, kościołów, spółek prawa hadlowego.

Osieck zamieszkuje 999 osób (stan na dzień 31.12.2013 r) ponadto w kompleksach działek letniskowych, położonych w południowej i południowo – wschodniej części obszaru miejscowości w sezonie wiosenno – letnim wycoczywa ok. 1000 osób.

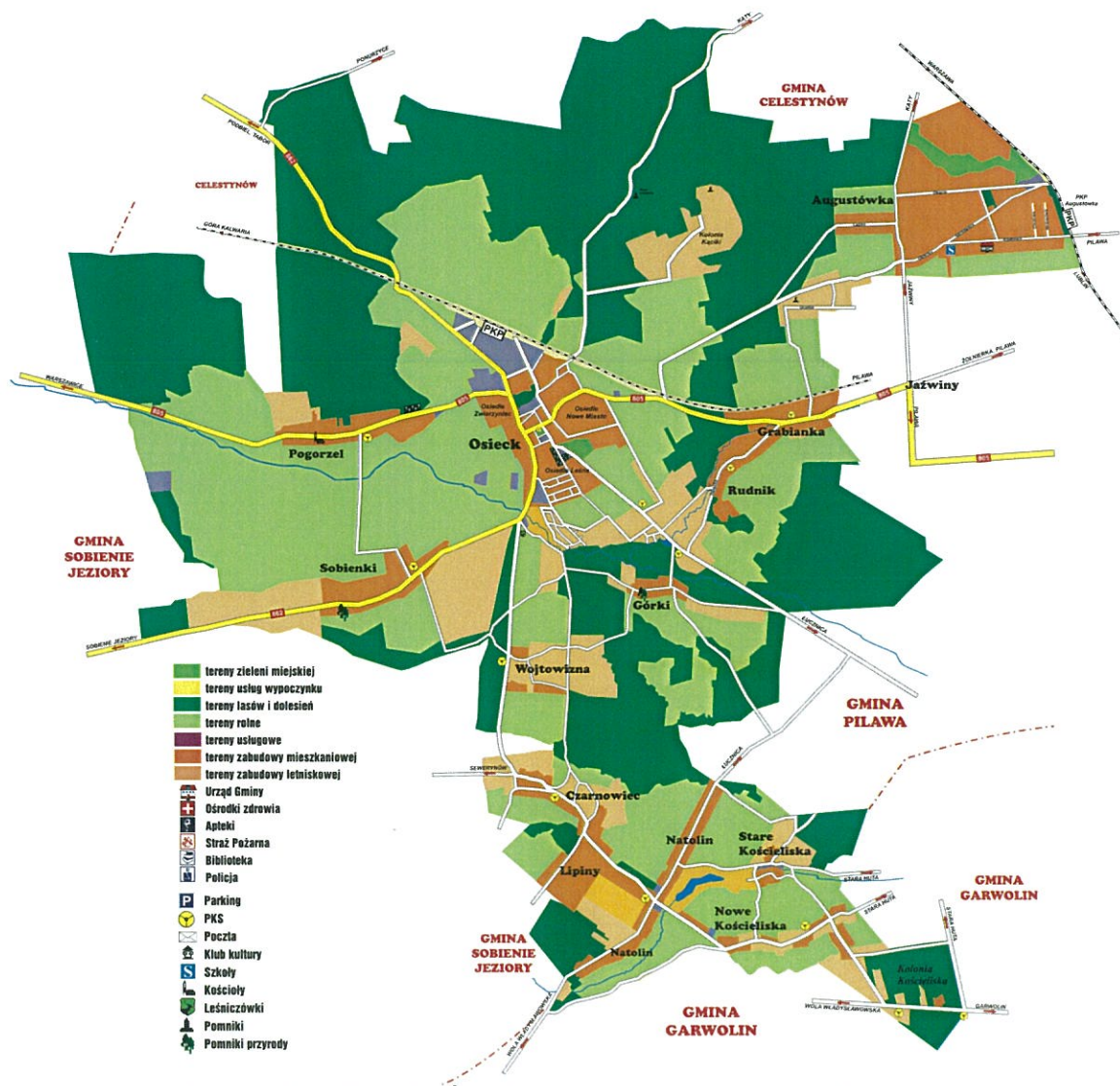
Czas realizacji obecnego planu odnowy miejscowości obejmuje okres 2014 – 2020, tj. okres realizacji Programu Rozwoju Obszarów Wiejskich.

Okres realizacji części projektów uwzględnionych w Planie przekracza rok 2020, ale są one na tyle istotne i wymagają wcześniejszego przygotowania (podjęcia decyzji strategicznych przez samorząd gminy), że musiały zostać uwzględnione w Planie.

2. ANALIZA ZASOBÓW MIEJSCOWOŚCI OSIECK

2.1. Położenie geograficzne, komunikacyjne

Miejscowość Osieck jest miejscowością gminną, położoną w południowo-wschodniej części województwa mazowieckiego, w powiecie otwockim, w centralnym punkcie obszaru Gminy Osieck. Pozostaje w zasięgu oddziaływania stołecznej funkcji największego miasta w kraju. Gmina Osieck od północy graniczy z gminą Celestynów i Kołbiel (powiat otwocki). Od zachodu z gminą Sobienie Jeziory, (powiat otwocki), od strony południowej z gminą Garwolin (powiat garwoliński) i od wschodu z gminą Pilawa (powiat garwoliński).



Mapa Nr 1 –Mapa Gminy Osieck. Źródło: opracowanie własne- tablica informacyjna.

2.2. Środowisko przyrodnicze

Z uwagi na walory przyrodnicze znaczna część zarówno obszaru gminy jak i samej miejscowości Osieck jest objęta różnymi formami ochrony przyrody. Są to: park krajobrazowy, obszar chronionego krajobrazu, rezerwaty przyrody, użytki ekologiczne.

Mazowiecki Park Krajobrazowy im. Czesława Łaszka (MPK) powstał w 1986 r. dla „zachowania istniejących kompleksów leśnych jako istotnego elementu struktury przyrodniczej i budowy biologicznej oraz zachowania najcenniejszych przyrodniczo zbiorowisk roślinnych, siedlisk i ostoi zwierząt, form geomorfologicznych, walorów kulturowych i krajobrazowych”.

Na terenach objętych MPK obszary leśne, rolne i nieruchomości pozostawia się w gospodarczym użytkowaniu pod szczególnymi rygorami opisanymi szczegółowo w obowiązującym od maja 2004 r. „*Planie ochrony Mazowieckiego Parku Krajobrazowego*”. Jako realizację głównego celu ochrony Parku, zachowano dotychczasowy zasięg terenów leśnych, ustalono zakaz przeznaczenia gruntów leśnych na cele nieleśne i wprowadzania nowej zabudowy z wyjątkiem niektórych wskazanych terenów.

Teren MPK wraz z otuliną zajmuje tereny położone w kierunku na północ od linii kolejowej Łuków - Skierniewice oraz w kierunku na zachód od drogi wojewódzkiej Osieck-Podbiel-Tabor. Szereg zasad ochrony MPK (główne wymieniono powyżej) odnosi się więc bezpośrednio do znacznej części gminy Osieck.

Obszar chronionego krajobrazu

Obszary te służą ochronie kompleksów rolno-leśnych, zapewniają zachowanie walorów przyrodniczych, krajobrazowych i turystyczno-wypoczynkowych terenu. Na podstawie rozporządzenia Wojewody Mazowieckiego utworzony został Nadwiślański Obszar Chronionego Krajobrazu obejmujący cały obszar gminy (Rozporządzenie nr 68 Wojewody Mazowieckiego z dnia 23 czerwca 2005). W w/w rozporządzeniu ustanowione też zostały nakazy, zakazy i ograniczenia obowiązujące na terenie OCK.

Rezerwat przyrody „Szerokie Bagno”

Rezerwaty przyrody chronią unikatową florę i faunę, dobrze zachowane zbiorowiska roślinne, biotypy wodne, rzeczne i jeziorowe oraz formy geomorfologiczne. W roku 1984 (M. P. nr 17 poz. 125) w północnej części gminy na gruntach pozostających w zarządzie Lasów Państwowych obrębu wsi Osieck utworzony został rezerwat „Szerokie Bagno” o powierzchni 76,73 ha. Przedmiotem ochrony w tym rezerwacie jest torfowisko wysokie oraz fragment boru wilgotnego i bagiennego. Z wieloletnich obserwacji wynika, że cel ochrony rezerwatu jest zagrożony ze względu na systematyczne obniżanie się wód gruntowych i na skutek tego podsychanie i zarastanie torfowisk. Rezerwat posiada plan zagospodarowania, którego ważność upłynęła 31.12.1995 r.

Użytki ekologiczne

Użytki ekologiczne są formą ochrony przyrody chroniącą pozostałości ekosystemów, mających szczególne znaczenie dla zachowania unikatowych typów środowisk. Na gruntach Lasów Państwowych wydzielone zostały projektowane użytki ekologiczne o powierzchni całkowitej około 40 ha. Są to śródleśne torfowiska o powierzchni 0,3 – 4,0 ha, w tym większość (70 %) do 1 ha – łącznie 39 użytków.

2.2.1. Wody

Teren gminy Osieck położony jest w dorzeczu Wisły, która płynie w odległości 5 - 10

km od zachodniej granicy gminy. Sieć hydrograficzna jest bardzo uboga, brak jest rzek, jezior i stawów. Przez centralną część gminy, czyli miejscowość Osieck równoleżnikowo przepływa ciek o nazwie Bełch łączący się z Kanalem Osieckim. Na przeważającym odcinku są to uregulowane kanały. Odprowadzają wody bezpośrednio do Wisły.

Na cieku Bełch i Kanale Osieckim znajdują się zastawki.

Na terenie Osiecka nie ma punktów obserwacyjnych wód powierzchniowych: posterunków wodowskazowych i punktów pomiarowo-kontrolnych monitoringu jakości.

W sąsiedztwie Hotelu „Pod Sosnami” w Osiecku – utworzony jest na Kanale Osieckim niewielki zbiornik wód powierzchniowych (zbiornik Chabaszew) pełniący funkcje retencyjne i rekreacyjne. Kąpielisko to pozostaje pod nadzorem Terenowej Stacji Sanitarnej – Epidemiologicznej w Otwocku.

Na terenie Osiecka brak jest ujęć wód powierzchniowych. Użytkowe poziomy wód podziemnych występują w utworach czwartorzędowych i trzeciorzędowych.

W utworach czwartorzędowych wody występują w obrębie dwóch struktur hydrogeologicznych, różniących się genezą, rozprzestrzenieniem i odpornością na zanieczyszczenia z powierzchni terenu:

obszar doliny Wisły (zachodnia część gminy)

Główny poziom wodonośny występuje w piaskach średnioziarnistych i drobnoziarnistych pochodzenia rzeczno-lodowcowego, o miąższości 20 - 30 m. Pozbawiony jest izolacji od powierzchni terenu, co stwarza wysoki stopień zagrożenia dla tych wód. Swobodne zwierciadło wód podziemnych występuje na głębokości 0,5 do 2,0 m i podlega okresowym wahaniom zależnym od pory roku i warunków meteorologicznych (ilości opadów). Jest to obszar o wysokiej odnawialności zasobów wód. Wydajności eksploatacyjne ujęć mogą dochodzić do 120 m³/h.

obszar wysoczyzny (centralna i wschodnia część gminy),

Wody podziemne występują na głębokości 15 - 30 m, w warstwie międzyglinowych piasków o różnych granulacjach, przeważnie pochodzenia wodnolodowcowego, o miąższości 5 – 15 m. Warstwy te izolowane są od antropogenicznych wpływów z powierzchni terenu pakietem glin zwałowych o miąższości powyżej 15 m. W strefie krawędziowej doliny Wisły (np. w rejonie Osiecka) izolacja ta może być mniejsza. Zwierciadło wody ma charakter naporowy i stabilizuje się na głębokości do 10 m ppt, a w studniach w Osiecku lokalnie mogą występować samowypływy. Ujęcia osiągają wydajności 100 m³/h. Poziom wodonośny charakteryzuje się na ogół dobrą odpornością na zanieczyszczenia antropogeniczne.

Na terenie gminy i w jej pobliżu brak jest punktów monitoringu wód podziemnych poziomu czwartorzędowego. Jakość wód podziemnych czwartorzędowego poziomu wodonośnego na terenie gminy Osieck jest średnia i do picia wymaga prostego uzdatniania, ze względu na podwyższone wartości żelaza i manganu.

Wody podziemne w utworach trzeciorzędowych

Gmina Osieck i tereny okoliczne położone są w granicach głównego zbiornika wód podziemnych w utworach trzeciorzędowych GZWP Subniecka Warszawska (GZWP 215 Wody podziemne w utworach trzeciorzędowych, tworzą mioceniński i oligoceniński poziom wodonośny.

Poziom mioceniński nie jest ujmowany dla celów pitnych, ze względu na niekorzystne parametry fizykochemiczne wody, związane z formacją burowęglową (piaski pylaste i mułki z domieszką węgla brunatnego).

Oligoceniński poziom wód podziemnych występuje na głębokości >150 m i charakteryzuje się wydajnością ujęć wynoszącą 50 - 70 m³/h, średnią jakością wody i dobrą odpornością na zanieczyszczenia antropogeniczne. Na terenie gminy nie jest on ujmowany studniami wierconymi. Warunki występowania trzeciorzędowych utworów wodonośnych (znaczna izolacja) oraz wysoka odporność na zanieczyszczenia antropogeniczne nie wymagają podjęcia działań dla ustanowienia obszaru ochrony zbiornika.

Według najbliższego punktu monitoringu wód podziemnych WIOŚ znajdującego się w Otwocku, gdzie prowadzone są badania jakości wód piętra trzeciorzędowego (punkt monitoringu nr 272). Jakość wód podziemnych w badanej studni jest dobra (klasa Ib).

Po analizie powyższych danych można stwierdzić, że na terenie gminy występują korzystne warunki hydrogeologiczne, zarówno pod względem zasobowym, jak i jakościowym użytkowego (czwartorzędowego) poziomu wodonośnego. Stan zagospodarowania przestrzennego (objęcie obszarami ochrony przyrody całej gminy) przy braku obszarów skoncentrowanego przemysłu, sprzyja ochronie wód podziemnych.

2.2.2. Świat roślinny i zwierzęcy

Szata roślinna

Dominującym typem siedliskowym lasu na obszarze Osiecka (drzewostany 40 – 50 letnie) są siedliska borowe, które w zależności od warunków wodnych przyjmują postać suchych borów, borów świeżych i wilgotnych lub borów bagiennych. W części wschodniej gminy, na tarasie Wisły dominują bory sosnowe. W zbiorowiskach borowych głównym gatunkiem lasotwórczym jest sosna pospolita, z domieszką brzozy i dębu. Wśród gatunków roślin (36 gatunków objętych ochroną), występują m.in. widłaki, wawrzynek, lilia złotogłów, rosiczki i wawrzynek wilcze łyczo.

W lasach licznie reprezentowana jest fauna m. in. łosie, dziki, jelenie, sarny, lisy, zające, kuny, myszy, norniki.

Świat zwierzęcy

W lasach występują gatunki zwierząt charakterystyczne dla typowych zespołów leśnych, zbiorowisk wodnych i przywodnych oraz gatunki charakterystyczne dla gospodarstw rolnych. Najbardziej interesujące gatunki fauny występują w lasach Mazowieckiego Parku Krajobrazowego, tj. obejmującego północne tereny Osiecka – są to m.in. łosie, jelenie, dziki, borsuki, sarny, lisy, zające, kuny, myszy, norniki.

Na pozostałym obszarze spotyka się także wiele gatunków ptaków (w tym chronionych): kuropatwa, kaczki, czapla siwa, myszołów, jastrząb, sowy, dudek, zimorodek, bocian biały, bażanty, żuraw, dzięcioły itd.

2.2.3. Surowce mineralne

Na terenie Osiecka nie stwierdzono ważnych udokumentowanych złóż surowców mineralnych.

2.3. Środowisko kulturowe, zabytki

Do obiektów, które zostały wpisane do rejestru zabytków zaliczamy:

- Kościół parafialny murowany, pod wezwaniem św. Bartłomieja i Andrzeja zbudowany w latach 1902-1908 w stylu neogotyckim wg projektu Stefana Schillera, wpisany do rejestru zabytków pod pozycją 180/739 w dniu 7 maja 1962 roku;
- Plebania drewniana wybudowana przez ks. Aleksandra Olszewskiego w 1897 roku, wpisana do rejestru zabytków w dniu 12 kwietnia 1962 roku
- Kaplica cmentarna zbudowana z bali sosnowych, gontów i cegły, wybudowana na przełomie XVII/XIX w, pod wezwaniem św. Rocha, wpisana do rejestru zabytków pod poz. 167/686 w dniu 12 kwietnia 1962 roku

Ponadto ochroną konserwatorską na terenie miejscowości Osieck został objęty układ urbanistyczny rynku wraz z ulicami prostopadłe odchodzącymi od Rynku. Uliczki łączą ze sobą część miejscowości zwaną Stare Miasto jak i powstające Nowe Miasto. Dawna część Osiecka ma zabudowę zwartą zagrodową.

Rynek po dokonanej w 2011 roku odnowie terenów zielonych stanowi centrum życia Osiecka. Powstał tu plac zabaw dla dzieci, a skupione wokół instytucje i sklepy tworzą wspólną otwartą przestrzeń dla mieszkańców i gości.

2.4. Dziedzictwo historyczne

Osieck (dawne nazwy: Osieck, Osieczko, Osiecko) jest osadą o średniowiecznym rodowodzie. Nazwa miejscowości wywodzi się najprawdopodobniej od słowa: osieck - czyli leśny zasięg na drodze, warownia leśna zbudowana z powiązanych ze sobą pni drzewnych. W 1919 r w pobliżu Osiecka odkryto cmentarzysko datowane na I-III wiek n.e. przebadane i ogłoszone w latach 1923-1926.

Osieck jest zaznaczony na mapie Mazowsza z wczesnego średniowiecza (VII-X wiek), sporządzonej przez Bogusława Gerlacha. Był to gród obronny strzegący leśnego traktu, który wraz z rozwijającym się podgrodzem dał początek osadzie.

W średniowieczu Osieck stanowił własność książąt mazowieckich, w pierw jako siedziba kasztelani, później starostwa. W XII wieku stał się siedzibą parafii.

Dnia 27 października 1558 r Król Zygmunt August wydał dekret nadający osadzie Osieck prawa miejskie. Wybudowany w XIV wieku okazały dwór myśliwski służył książętom mazowieckim i znamienitym gościom w czasie licznych łowów. Po przyłączeniu Mazowsza do Korony dobra książęce stały się własnością królewską a Osieck - starostwem niegrodowym. W latach 1545 - 1556 dobra Osieckie były własnością Królowej Bony. W drugiej połowie XVI w. na obszarze starostwa, jednego z największych na Mazowszu, było siedemnaście wsi, cztery folwarki i siedem młynów. W 1616 r miasto liczyło 177 domów, cztery młyny i było zrzeszonych czterdziestu rzemieślników.

W latach dwudziestych XVII w. w zamku osieckim kilkakrotnie przebywał Król Zygmunt III Waza, chroniąc się przed zarazą wraz z rodziną i dworem.

Rozkwit Osiecka został przerwany w roku 1655, kiedy to miasto zostało doszczętnie zniszczone przez wojska szwedzkie. Ponowny rozwój miasta rozpoczyna się od 1674 r, kiedy to starostwo obejmuje ród Bielińskich. W latach 1778 - 1881 wybudowano murowany kościół w stylu barokowym. Kolejne zniszczenia przynosi wojna polsko-rosyjska, Insurekcja Kościuszkowska, a następnie III rozbiór Polski. W 1808 r starostwo osieckie zostaje darowane księciu Józefowi Poniatowskiemu, jako nagroda za jego wojenne zasługi. Książę Józef Poniatowski nagrodę swą jednak sprzedaje rodzinie Potockich.

Wiek XIX przynosi przyrost ludności i rozwój rzemiosła. Rzemieślnicy organizują się w cechach szewców, kuśnierzy i garncarzy. W tym czasie Osieck słynie z garncarstwa oraz handlu i osieckich jarmarków.

Mieszczanie osieccy i okoliczni chłopci brali czynny udział w powstaniu listopadowym 1830-1831 i styczniowym 1863-1865. W represji za udział mieszkańców w powstaniu ukazem carskim z 1 czerwca 1869 r Osieck został pozbawiony praw miejskich. Od 1870 r Osieck pełni funkcję miejscowości gminnej.

Gmina Osieck, początkowo jedna z największych w powiecie garwolińskim, stopniowo traciła swoje znaczenie, ponieważ kolejne miejscowości były odłączane.

2.5. Gospodarka, rolnictwo

2.5.1. Bezrobocie

Bezrobocie w Gminie Osieck w lipcu 2013 r 3,0% (zarejestrowane były 133 osoby), a w powiecie otwockim 10,0% (zarejestrowano 4.455 osób).

2.5.2. Rolnictwo

W miejscowości Osieck podobnie jak w całej gminie przeważają gleby typu biellicowego i psudobiellicowego oraz gleby brunatne, które wykształciły się na podłożu utworów glacialnych Równiny Garwolińskiej.

Rolnictwo w miejscowości Osieck charakteryzuje się dość dobrymi warunkami przyrodniczo-glebowymi, chociaż postępująca recesja produkcji rolniczej oraz nasilanie niekorzystnych zjawisk w rolnictwie i jego otoczeniu (brak opłacalności produkcji zwierzęcej, zamknięcie istniejącej zlewni mleka) powodują zanikanie tej gałęzi produkcji. Rozdrobnienie gospodarstw rolnych to kolejny czynnik świadczący o coraz mniejszej roli rolnictwa w naszej gminie jako głównym źródle utrzymania miejscowego społeczeństwa.

W Osiecku 64% stanowią gospodarstwa o powierzchni do 2 ha; 30% to gospodarstwa o powierzchni w granicach 2-5 ha pozostałe 6% to większe gospodarstwa.

Dominuje sektor indywidualny. Istnieją dość dobre warunki do przekształcania niektórych gospodarstw rolniczych zajmujących się produkcją żywności na produkcję ekologiczną. W gospodarstwie ekologicznym powinna być zachowana równowaga produkcji roślinnej i zwierzęcej tak, aby osiągnąć równowagę paszowo – nawozową. Dopuszczalne do stosowania nawozy to kompost, obornik, gnojówka, mielone skały i nawozy zielone. Gospodarstwa ekologiczne zakłada się na terenach wolnych od wpływów antropopresji. Obecnie w Osiecku nie istnieje żadne gospodarstwo z atestem Ekolandu.

Osieck to miejscowość gminna o charakterze mało rolniczym, (produkcja rolnicza nie jest tu intensywna), ale i nie przemysłowym. Działalność przemysłowa zajmuje niewielką powierzchnię, bo zaledwie 0,3% całej powierzchni. Ten charakter traci swoje miejsce na rzecz mieszkalnictwa.

W południowej części Osiecku położone jest Osiedle domów jednorodzinnych realizowane w dwóch etapach na przełomie lat 90/2000.

Przy drodze wojewódzkiej Osieck-Pilawa powstało kolejne osiedle mieszkaniowe Nowe Miasto na którym w wyniku scalenia i podziału wydzielono ponad 200 działek budowlanych.

Podstawowe dane na temat rolnictwa w miejscowości Osieck przedstawiono w poniższych tabelach:

Tabela Nr 1. Klasy gruntów miejscowości Osieck

Klasy gruntów ornych							
klasa	IIIA	IIIB	IVA	IVB	V	VI	VIz
powierzchnia	1,42	87,8711	155,9052	68,5693	201,2805	87,9770	9,90

Źródło: Dane Urzędu Gminy

Tabela Nr 2. Klasy użytków zielonych

klasa	III	IV	V	VI	PsVIz
powierzchnia	33,8551	77,4572	110,4767	49,3589	4,40

Źródło: Dane Urzędu Gminy

Tabela Nr 3. Powierzchnie zajmowane przez gospodarstwa rolne w Osiecku z podziałem na wielkość gospodarstw

Osieck	kategoria A (1 - 2 ha)		kategoria B (2,01-5.00 ha)		kategoria C (5,01 - 7.00 ha)		kategoria D (7,01 - 10,00 ha)		kategoria E (10,01 - 15,00 ha)		kategoria H (powyżej 15,01 ha)	
	liczba	ha	liczba	ha	liczba	ha	liczba	ha	liczba	ha	liczba	ha
	195	211,18 93	91	264,95 64	12	69,7157	3	28,24 02	1	10,39 13	2	125,68 72

Źródło: Dane Urzędu Gminy

2.5.3. Przedsiębiorstwa

Na terenie miejscowości Osieck prowadzona jest działalność gospodarcza przez następujące podmioty:

1. Zakłady produkcyjne

Przedsiębiorstwo Budowy Dróg i Mostów
METKOLBUD
ARBUD
Piekarnia

2. Zakłady usługowe

Bank Spółdzielczy
DUON
SKANDINA
Niepubliczny Zakład Opieki Zdrowotnej
Urząd Pocztowy

3. Podmioty zarejestrowane w rejestrze działalności gospodarczej:

Apteka	Studio Reklamy i Poligrafii
Instalatorstwo Elektryczne	Transport drogowy
Mechanika Pojazdowa	Sklepy ogólnospożywcze
Doradztwo finansowe	Sklep wielobranżowy
Usługi Stolarskie	Zakład Fryzjerski
Usługi budowlane	Sklep z odzieżą używaną
Usługowy Zakład Ślusarski	Sklep z artykułami przemysłowymi
Instalatorstwo Sanitarne CO, GAZ	Sprzedaż samochodów osobowych
Urządzanie terenów zieleni	Piekarnia
Sprzedaż wyrobów farmaceutycznych i medycznych	Praktyka lekarska dentyścyczna

2.6. Infrastruktura techniczna

2.6.1. Wodociągi i zaopatrzenie w wodę

Na terenie Osiecka funkcjonuje sieć wodociągowa zasilana ze Stacji Uzdatniania Wody (SUW), zlokalizowanej w Osiecku przy ul. Lubelskiej.

Woda surowa ujmowana jest za pomocą dwóch studni głębinowych. Teren ujęcia, zlokalizowany we wschodniej części Osiecka, jest ogrodzony i posiada wyznaczoną strefę ochrony bezpośredniej ujęcia, która została wprowadzona miejscowego planu zagospodarowania przestrzennego.

W drugiej połowie 2013 r. SUW została gruntownie zmodernizowana poprzez rozbudowę istniejącego budynku stacji i całkowitą wymianę technologii uzdatniania wody. Długość rozdzielczej sieci wodociągowej na terenie miejscowości Osieck wynosi **8,2 km** oraz **291 szt.** przyłączy wodociągowych, przy czym stopień zwodociągowania jest wysoki i wynosi około 95 %. Do dnia dzisiejszego nie zostały zwodociągowane pojedyncze gospodarstwa, położone w znacznej odległości od zwartej zabudowy, t.j. Kolonia Kąciki i Kolonia "D". Gospodarstwa nie objęte zbiorowym systemem zaopatrzenia w wodę zaopatrują się z własnych ujęć - ze studni kopanych lub wierconych.

2.6.2. Kanalizacja i gospodarka ściekowa

W latach 2009-2013 wybudowany został w Osiecku system zbiorowego odprowadzania i oczyszczania ścieków, składający się z sieci kanalizacji sanitarnej grawitacyjno-tłocznej o łącznej długości **10 830 m** (2 przepompownie sieciowe), oraz gminnej, mechaniczno-biologicznej oczyszczalni ścieków o przepustowości średnio dobowej **150 m³**. System kanalizacji sanitarnej obejmuje całą aglomerację miejscowości Osieck. Pozostałe ścieki sanitarne powstające na terenie Osiecka gromadzone są w indywidualnych zbiornikach bezodpływowych i wywożone do okolicznych oczyszczalni ścieków w Otwocku, Pilawie i Garwolinie. Kanalizacja deszczowa wykonana jest jedynie w części miejscowości Osieck (ul. Pilawska, ul. Rynek, część ulicy Warszawskiej). Ścieki z kanalizacji deszczowej odprowadzane są do wód powierzchniowych - kanału łączącego się z Kanałem Osieckim. Liczba przyłączy kanalizacyjnych wynosi 285 szt.

Przez teren Osiecka przepływa Kanał Osiecki, który prowadzi oczyszczone ścieki z oczyszczalni ścieków komunalnych ZGK w Pilawie. Zgodnie z posiadanym pozwoleniem wodnoprawnym są one zrzucane do Kanału Pilawskiego będącego dopływem Kanału Osieckiego.

2.6.3. Gospodarka odpadami stałymi

Na terenie Osiecka prowadzona jest segregacja odpadów komunalnych od marca 2008 r. Realizując obowiązek nałożony na gminy ustawą o odpadach od lipca 2013 r. został wprowadzony obowiązek segregacji odpadów komunalnych przez mieszkańców. Odpady odbierane są zarówno z posesji, jak również w każdym miesiącu jest jeden dzień na odbiór odpadów przez Punkt Selektywnej Zbiórki Odpadów Komunalnych. Ponadto organizowane są zbiórki odpadów elektrycznych, wielkogabarytowych, baterii i lekarstw. Odpady komunalne odbiera Zakład Usług Komunalnych "Błysk" w Otwocku i firma REMONDIS z Otwocka. Odpady wywożone są na wysypisko położone poza gminę.

2.6.4. Zaopatrzenie w gaz sieciowy

Osieck zaopatrywany jest w gaz ziemny wysokometanowy GZ50 z sieci krajowej z gazociągu wysokiego ciśnienia Osieck – Sobienie Jeziory – Wilga będącego odgałęzieniem od magistrali gazowej Puławy – Warszawa.

W roku 2006 została wybudowana magistrala sieci gazowej, stacja redukcyjno-pomiarowa i pierwsze przyłącza. Proces gazyfikacji prowadziła firma CARBON, obecnie pod nazwą DUON dystrybucja SA.

Warunki gazyfikacji przewodowej w Osiecku są dobre i w gaz ziemny zaopatruje się już 90% gospodarstw domowych.

2.6.5. Energetyka

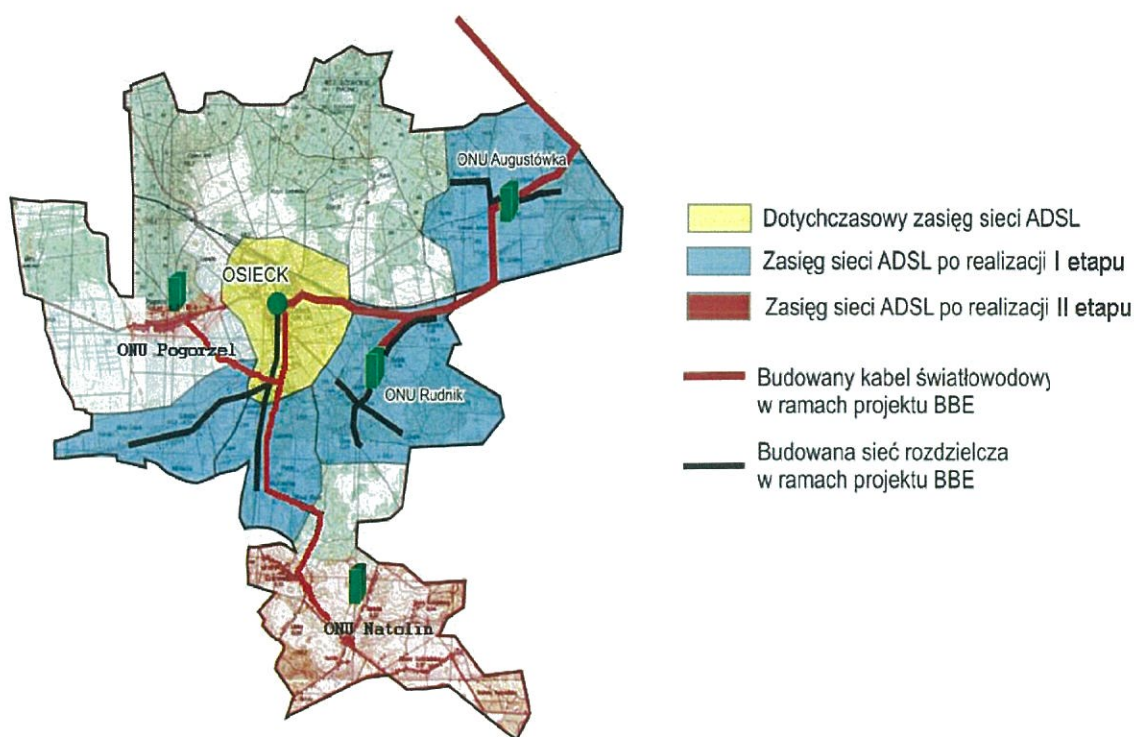
Zaopatrzenie w energię elektryczną mieszkańców warunkuje istniejący system elektroenergetyczny oraz istniejące stacje trafo. Budowa i rozbudowa sieci elektroenergetycznych średniego i niskiego napięcia jest prowadzona w uzgodnieniu i na warunkach właściwego Zakładu Energetycznego.

Na terenie miejscowości Osieck energia elektryczna dostarczana jest przez Zakład Energetyczny Warszawa Teren, Rejon Energetyczny Garwolin, oraz od 2007 roku przez Polskie Koleje Państwowe Energetyka Białystok.

W Osiecku jest 18 stacji trafo zlokalizowanych przy ulicach: Pilawska, Warszawska, Lubelska, Siedlecka, Kamienna, A. Olszewskiego, oraz oznaczane jako Baza "Meliorant", Osiedle "Leśna" – 3 stacje; Osieck była RSP; Hotel "Pod Sosnami", Kąćki, strefa przemysłowa – 2 stacje; przekazniki telekomunikacyjne; osiedle letniskowe pod Rudnikiem (ul. Spacerowa); osiedle letniskowe "Chabaszew".

2.6.6. Telefonizacja i dostępność Internetu

Do 1998 roku na terenie Gminy działała jedynie przestarzała centrala analogowa o pojemności 50 numerów i nieliczne telefony w oparciu o stare, napowietrzne linie drutowe. W 1998 roku dokonano pierwszej istotnej inwestycji w infrastrukturę telekomunikacyjną. Uruchomiono nową centralę cyfrową na łączach światłowodowych. W miejscowości Osieck została wówczas wybudowana kablowa sieć abonencka. Wszyscy mieszkańcy mogli mieć telefon i dostęp do Internetu. Wówczas telefony zainstalowało ponad 200 abonentów. Z Internetu korzystało jednak niewiele. Znacznie dostęp do Internetu zwiększył się wraz z budową 4 nowych szaf dostępowych na łączach światłowodowych. mieszkańcy wszystkich miejscowości mają możliwość uzyskania szerokopasmowego dostępu do Internetu.

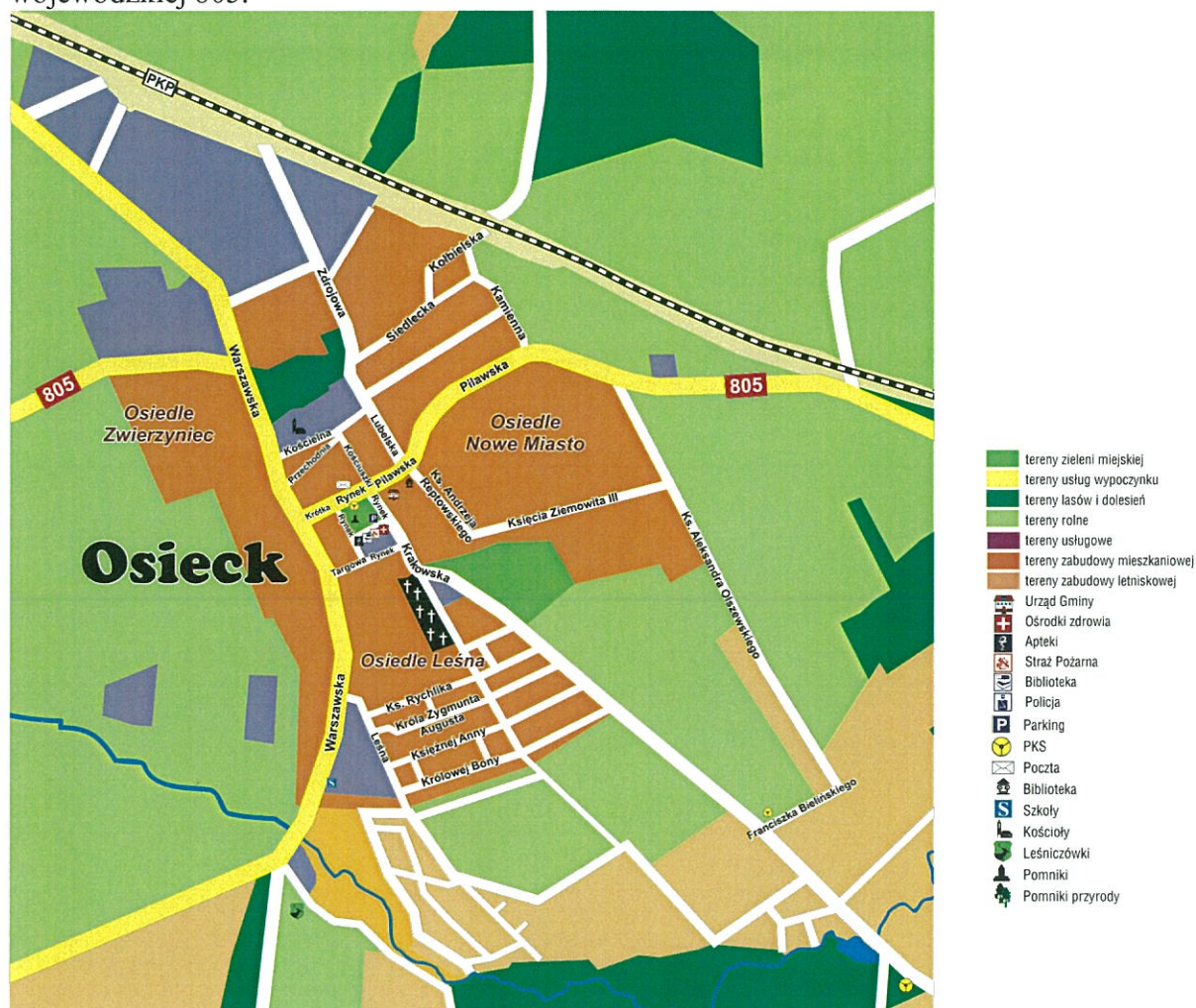


Mapa Nr 2 Mapa dostępu do Internetu. Źródło: Dane z TPSA

Na terenie Osiecka usługi telekomunikacyjne dostarczane są przez ORANGE Telekomunikacje Polska S.A. Ponadto swobodnie można korzystać z sieci telefonii komórkowej ERA i ORANGE, PLAY.

2.6.7. Drogownictwo i komunikacja

Osieck leży w odległości 28 km od miasta powiatowego Otwock, przy drodze wojewódzkiej 805.



Mapa Nr 3 – Układ dróg i ulic w miejscowości Osieck.

Źródło: Opracowanie własne.

Układ podstawowy dróg publicznych w Osiecku tworzą drogi wojewódzkie:

1. Droga wojewódzka Nr 805 relacji Pilawa- Grabianka –Pogorzel- Warszawice,
2. Droga wojewódzka Nr 739 relacji Sobienie Jeziory – Sobienki – Osieck,
3. Droga wojewódzka Nr 862 relacji Osieck –Podbiel- Tabor,
4. Droga wojewódzka Nr 879 relacji Osieck- Dworzec Kolejowy PKP.

Uzupełnieniem układu podstawowego są drogi powiatowe:

1. Droga powiatowa Nr 36280 Osieck –Czarnowiec- Nowe Koscieliska,
2. Droga powiatowa Nr 36278 Osieck- Górki- Rudnik- Grabianka,
3. Droga pwiatowa Nr 36277 Osieck- Zabieżki.

oraz gminne: - ul.Leśna, Rychlika, Króla Zygmunta, Królowej Bony, Księżnej Anny, Potockich Zaciszna, Siedlecka, Kamienna, Kołbielska, Przechodnia oraz inne drogi pozostające pod zarządem gminy.

Tabela Nr 4. Wykaz dróg gminnych

Nr	Określenie działki
270514W	Osieck, dz. 587,679,707/1 – droga gminna 270503W, Kąciki -Osieck
270503W	Osieck, dz. 826,3223,3224 – droga wojewódzka nr 805, Osieck - droga powiatowa nr 1314W Augustówka
270511W	Osieck, dz. 1013, 3239 –Pogorzel droga wojewódzka nr 862
270515W	Osieck, dz. 2224 – droga wojewódzka 805 – Osieck - Rudnik
270516W	Osieck, dz. 3225 droga gminna nr 27050W – Augustówka dr.gminna 270503W
271226W	Osieck, dz. 1894/6
271227W	Osieck, dz. 1914/10, 1914/4 ul. Rynek
271228W	Osieck, dz. 2071/4
271229W	Osieck, dz. 2414
271230W	Osieck, dz. 2415
271231W	Osieck, dz. 2428
271232W	Osieck, dz. 2436
271233W	Osieck, dz. 2462/1
271234W	Osieck, dz. 2471
271235W	Osieck, dz. 3059
271236W	Osieck, dz. 3065
271237W	Osieck, dz. 3075
271238W	Osieck, dz. 3094
271239W	Osieck, dz. 3219
271240W	Osieck, dz. 3220
271241W	Osieck, dz. 3221
271242W	Osieck, dz. 3222
271243W	Osieck, dz. 2890
271244W	Osieck, dz. 2905
271245W	Osieck, dz. 2907
271246W	Osieck, dz. 2918
271247W	Osieck, dz. 2919
271248W	Osieck, dz.2925
271249W	Osieck, dz.2932
271250W	Osieck, dz.2938
271251W	Osieck, dz.2961
271252W	Osieck, dz.2982
271253W	Osieck, dz.2989
271254W	Osieck, dz.13/1
271255W	Osieck, dz.14
271256W	Osieck, dz.50
271257W	Osieck, dz.51/1
271258W	Osieck, dz.71
271259W	Osieck, dz.97
271260W	Osieck, dz.98
271261W	Osieck, dz.164/1, 164/2, 164/3 –droga powiatowa Nr 2744W
271262W	Osieck, dz.178
271263W	Osieck, dz.382
271264W	Osieck, dz.429

271265W	Osieck, dz.458/1
271266W	Osieck, dz.478
271267W	Osieck, dz.498
271268W	Osieck, dz.518
271269W	Osieck, dz.538
271270W	Osieck, dz.594
271271W	Osieck, dz.628
271272W	Osieck, dz.629/1
271273W	Osieck, dz.642
271274W	Osieck, dz.652/1
271275W	Osieck, dz.653
271276W	Osieck, dz.664
271277W	Osieck, dz.694/1
271278W	Osieck, dz.747
271279W	Osieck, dz.827 – droga powiatowa nr 2745W – droga gminna nr 270514W
271280W	Osieck, dz.900
271281W	Osieck, dz.944/1
271282W	Osieck, dz.1017
271283W	Osieck, dz.1055 – droga wojewódzka do PKP
271284W	Osieck, dz.1092/1
271285W	Osieck, dz.1146
271286W	Osieck, dz.1147
271287W	Osieck, dz.1321
271288W	Osieck, dz.1322
271289W	Osieck, dz.1354/1
271290W	Osieck, dz. 1371
271291W	Osieck, dz.1376
271292W	Osieck, dz.1395/2 – ul. Kołbielska
271293W	Osieck, dz.1415
271294W	Osieck, dz.1418/2
271295W	Osieck, dz.1446/4, 1538/5, 1538/8 – ul. Siedlecka
271296W	Osieck, dz.1447/2 ul. Kościelna
271297W	Osieck, dz.1453/2 ul. Przechodnia
271298W	Osieck, dz.1483/2 ul. Kościuszki
271299W	Osieck, dz.1571
271301W	Osieck, dz.1739 – droga wojewódzka nr 805 do wsi Pogorzal
271302W	Osieck, dz.1801
271303W	Osieck, dz.1896/7
271304W	Osieck, dz.1944/4
271305W	Osieck, dz.1974/1
271306W	Osieck, dz.2017/1
271307W	Osieck, dz.2044/1
271308W	Osieck, dz.2108/3, 3112
271309W	Osieck, dz.2109, 3113
271310W	Osieck, dz.2190
271311W	Osieck, dz.2257
271312W	Osieck, dz.2258
271313W	Osieck, dz.2334/5

271314W	Osieck, dz.2361
271315W	Osieck, dz.2363
271316W	Osieck, dz.2378
271317W	Osieck, dz.2379
271318W	Osieck, dz.3004
271319W	Osieck, dz.3226, 3227, 3228 (od wsi Osieck do wsi Grabianka)
271320W	Osieck, dz.3232 do wsi Ponurzyca
271321W	Osieck, dz.3234, 3235, 3236 – droga wojewódzka 862 do wsi Ponurzyca

Źródło: Opracowanie własne

W Osiecku przecinają się ważne trasy komunikacyjne łączące ościennie miasta powiatowe Garwolin i Otwock. Istotne znaczenie w ruchu towarowym ma zelektryfikowana linia kolejowa Pilawa-Skierniewice. Niestety PKP zlikwidowały połączenia osobowe na tej linii.

Istniejąca sieć komunikacyjna pozwala na właściwą obsługę mieszkańców gminy w zakresie komunikacji. Układ komunikacyjny sprzyja rozwojowi osadnictwa, któremu zawsze towarzyszyły najintensywniejsze procesy urbanizacyjne. Głównym środkiem komunikacji zbiorowej jest transport autobusowy realizowany przez przewoźnika prywatnego oraz PKS Garwolin.

2.7. Infrastruktura społeczna

2.7.1. Oświata i wychowanie

Oświata w Osiecku ma bardzo długą i bogatą tradycję. Początki szkolnictwa sięgają roku 1784. Szkoła mieściła się w budynku parafialnym, przy ulicy Warszawskiej. Po powstaniu styczniowym szkoła została upaństwowiona, a ponieważ dzieci było dużo uczyły się w różnych budynkach. Budowę budynku, w którym obecnie mieści się Szkoła Podstawowa rozpoczęto przed drugą wojną światową. Pierwszy rocznik przyjęto do niej w roku 1947. W latach 80-tych ubiegłego wieku szkoła została rozbudowana i do września 1999 roku była to szkoła ośmioklasowa o podwójnych oddziałach. Po wejściu w życie reformy szkolnictwa w budynku mieści się 6-cio klasowa szkoła podstawowa. W związku z reformą szkolnictwa obok Szkoły Podstawowej wybudowano budynek Gimnazjum z salą sportową. W 2013 roku powstał Zespół Szkół w Osiecku prowadzący działalność w zakresie:

1). Szkoła Podstawowa im. Powstańców Styczniowych

- liczba uczniów 176,

- liczba oddziałów – 9

a) oddziały przedszkolne

- liczba dzieci - 42

- liczba oddziałów - 2

2). Gimnazjum im. Księcia Józefa Poniatowskiego

- liczba uczniów – 124,

-liczba oddziałów – 6.

Tabela. Nr 5 Wykaz uczniów na przestrzeni ostatnich lat

Nazwa szkoły	Liczba uczniów w poszczególnych latach					
	2008	2009	2010	2011	2012	2013
SP Osieck	185	215	200	214	207	218
Gimnazjum	161	140	143	134	121	124

Źródło. Opracowanie własne.

Przedszkola:

W 2012 roku maluchy doczekały się uruchomienia Punktu przedszkolnego całodobowego prowadzonego przez osobę prywatną. Opieką objętych jest 25 dzieci w wieku 3-5 lat.

Zajęcia świetlicowe.

Od 2005 roku prowadzone są zajęcia pozalekcyjne dla dzieci i młodzieży przy wykorzystaniu środków z różnych programów, np. ze środków przeznaczonych na profilaktykę, programu wyrównywanie szans edukacyjnych.

Są to zajęcia sportowe, taneczne, korekcyjne, na pływalni, reedukacyjne, wyrównawcze, logopedyczne i plastyczne. Uczniowie bardzo chętnie biorą w nich udział.

2.7.2. Kultura, sport, organizacje pozarządowe

Działalność kulturalna

Instytucją kulturalną w Osiecku jest Gminna Biblioteka Publiczna działająca od roku 1949. W latach 1975-1992 działalność prowadził Gminny Ośrodek Kultury mając siedzibę w budynku Ochotniczej Straży Pożarnej. Następnie został przekształcony w Klub Kultury i przeniesiony do mniejszego budynku. W roku 2005 samorząd gminny został zmuszony przez nadzór finansowy do utworzenia gminnej instytucji kultury jako oddzielnej instytucji. Biblioteka i Klub Kultury zostały połączone.

Gminna Biblioteka Publiczna mieści się w pomieszczeniach dzierżawionych od Gminnej Spółdzielni i dysponuje księgozbiorem 19 933 szt. woluminów. Na koniec 2013 roku było 680 czytelników.

Tabela Nr 6 Czytelnictwo na terenie Osiecka

Nazwa placówki	Czytelnictwo w poszczególnych latach				
	Czytelników / księgozbiór				
	2009	2010	2011	2012	2013
Gminna Biblioteka Publiczna w Osiecku	314/ 7786	317/ 8021	345/ 8204	362/ 83975	343/ 8592
Biblioteka w Szkole Podstawowej w Osiecku	355/ 11068	343/ 11406	348/ 11530	328/ 11708	342/ 11849

Źródło: Opracowanie własne.

W ramach programu „IKONKA” Biblioteka Publiczna wyposażona została w 3 zestawy komputerowe z dostępem do Internetu.

Sport i rekreacja

Działalność sportowa rozwinęła się na bazie Gimnazjum, gdzie powołano Uczniowski Klub Sportowy (w dniu 15 listopada 2002 roku), który 1 lipca 2013 roku został zarejestrowany jako Stowarzyszenie Uczniowski Klub Sportowy.

Klub posiada odpowiednie warunki do realizacji swych celów wykorzystując pełnowymiarową halę sportową i boisko do piłki nożnej.

Uczniowski Klub Sportowy swą działalność zainicjował organizując mecz inauguracyjny uczniowie gimnazjum a radni Rady gminy podczas uroczystego otwarcia hali sportowej w dniu 1 marca 2003 roku. Organizuje i uczestniczy w turniejach piłki halowej, nożnej, siatkowej, tenisie stołowym i ma już wiele osiągnięć. Stał się organizatorem życia sportowego w gminie. Zaktywizował środowisko a szczególnie młodzież szkolną.

W miejscowości Osieck bazę sportowo-rekreacyjną stanowią następujące obiekty:

- Hala sportowa przy Gimnazjum im. Ks. Józefa Poniatowskiego w Osiecku
- Stadnina koni

Działające organizacje pozarządowe

Na terenie Osiecka działają następujące organizacje:

- Ochotnicza Straż Pożarna

Powstała w roku 1912. Przygotowuje się do obchodów 100-lecia. Rok 1912 był czasem zaborów i walki o niepodległość. Działalność OSP wiązała się nie tylko z obroną przed klęskami, ale i kultywowaniem polskich obyczajów oraz języka. W roku 1963 rozpoczęto budowę nowej remizy, której budowa trwała do 1973 roku. W chwili obecnej OSP posiada na wyposażeniu dwa średnie samochody pożarnicze Star 266 i Volvo FL 6 oraz sprzęt towarzyszący. Najważniejszym zadaniem była i jest do tej pory działalność operacyjna polegająca na zwalczaniu klęsk żywiołowych. Zrzesza 40 członków. OSP obok działalności operacyjnej spełnia zawsze rolę społeczno –kulturalną. W budynku OSP organizowane są zabawy taneczne, zebrania, narady, spotkania towarzyskie i szkolenia. W miesiącu grudniu 2008 r przy wsparciu finansowym Zarządu Wojewódzkiego OSP w budynku OSP powstało Centrum Kształcenia wyposażone w 6 zestawów komputerowych z dostępem do szerokopasmowego Internetu.

- Stowarzyszenie Przyjaciół Osiecka i okolicy

Powstało w roku 1981 z inicjatywy prof. Czesława Mętraka i tzw. Grupy Warszawskiej, która skupiła byłych mieszkańców Osiecka i miejscowych działaczy społecznych. W początkowym okresie trzon działalności stanowiło odnajdywanie dokumentów związanych z przeszłością Osiecka, renowacją miejsc pamięci i miejsc zabytkowych. Większym osiągnięciem w tym okresie było odtworzenie herbu Osiecka. Prezesem TPO była wówczas dyrektor miejscowego gimnazjum Wanda Sitkiewicz. Towarzystwo nadal zajmuje się odtwarzaniem przeszłości Osiecka. W roku 2001 z inicjatywy TPO wydane zostało opracowanie autorstwa Bogdana Strzeczysz Pt. „Dzieje Osiecka”.

- Koło Wędkarskie

Przez Osieck przepływa rzeka Bełch na której jest zbiornik wodny o pow. 1,2 ha o nazwie „Chabaszew”. Opiekę nad tym zbiornikiem sprawuje koło wędkarskie z prezesem Ireneuszem Kiełbowskiem. Za składki członkowskie i opłaty łowiących kupowany jest narybek, którym zarybiany jest zbiornik. Jest to amur, karp, karaś, szczupak i płoć. Koło wędkarskie łącznie z działalnością statutową przy współpracy z Rada Sołecką Osieck prowadzi działalność kulturalną, organizując festyny nad wspomnianym zbiornikiem wodnym.

- Związek Kombatantów RP i byłych Więźniów Politycznych.

W roku 1990 Związek Bojowników o Wolność i Demokrację został przekształcony w Związek kombatantów RP i Byłych Więźniów Politycznych, którego koło terenowe działa w Osiecku. Liczba członków 60 (w tym tylko 15 aktywnych, gdyż resztę stanowią żony byłych kombatantów i więźniów politycznych). Średnia wieku członków to 75 lat. Ze względu na podeszły wiek członków koło nie uczestniczy aktywnie w życiu społeczno-kulturowym Osiecka. Działalność ogranicza się do przyznawania zapomóg dla uboższych członków.

- Stowarzyszenie Uczniowski Klub Sportowy

Zarejestrowany przez Starostę Otwockiego dnia 1 lipca 2013 r powołany w celu krzewienia kultury fizycznej na terenie gminy. Aktywnie działa i ma już na swoim koncie wiele osiągnięć.

2.7.3. Ochrona zdrowia

W Osiecku funkcjonują następujące placówki opieki zdrowotnej:

- Niepubliczny Zakład Opieki Zdrowotnej Przychodnia Rodzinna w Osiecku. Świadczy pomoc w zakresie: pomocy internistycznej i pediatrii. Zapewnia w zupełności podstawową pomoc medyczną. Obejmuje swą opieką 3500 osób. Wyposażony jest w drobny sprzęt medyczny, taki jak: gluconet, aparat AMBU, aparat EKG, otoskop. Laser, inhalator i lampa solux. Niepubliczny ZOZ dysponuje karetką pogotowia, dzięki czemu są w pełni wykonywane wizyty i zabiegi domowe u pacjentów.
- Zaopatrzenie w lekarstwa dokonywane jest przez prywatną aptekę znajdującą się także w Osiecku.
- Niepubliczny Zakład Opieki Stomatologicznej w Osiecku działa od 1 czerwca 2001 roku. Jest wyposażony w sprzęt spełniający wymagane standardy. Czynny codziennie, swą opieką otacza ogółem 3500 osób, w tym mieszkańców Osiecka 887.

2.8. Ludność

Gminę zamieszkuje 3561 osób, a w samym Osiecku 999 osób. Liczba mieszkańców zarówno w gminie, jak i w miejscowości gminnej sukcesywnie wzrasta, głównie ze względu na migracje ludności spoza terenu gminy i rozwój budownictwa mieszkaniowego.

Tabela Nr 7 Zmiany demograficzne w latach 2003-2013:

Lata	Liczba ludności w Gminie	Liczba ludności w m. Osieck
2003	3376	936
2004	3403	937
2005	3444	939
2006	3473	941
2007	3499	942
2008	3530	945
2009	3519	955
2010	3518	961
2011	3555	972
2012	3568	981
2013	3561	999

Źródło: opracowanie własne

Jak wynika z powyższej tabelki liczba ludności zarówno w gminie jak i miejscowości Osieck na przestrzeni ostatnich dziesięciu lat wzrasta. Jest to spowodowane nie tylko urodzeniami lecz rozwojem budownictwa mieszkaniowego na terenie i w związku z tym migracją ludności.

Ludność wg grup ekonomicznych wg. danych z ewidencji ludności – stan na 31.12.2013

Zawarte w poniższej tabeli dane wskazują, że z ogólnej sumy 999 mieszkańców Osiecka 622 osoby są w wieku produkcyjnym, 206 osób w wieku 0-17 lat i 171 osób w wieku poprodukcyjnym.

Tabela Nr 8 Ludność Osiecka wg. wieku

Wyszczególnienie	Ogółem		Mężczyźni		Kobiety	
		%		%		%
Ogółem	999	100	490	100	509	100
W wieku:						
Przedprodukcyjnym (0-17 lat)	206	20,62	109	22,24	97	19,06
Produkcyjnym (M 18-64 lat; K 18-59 lat)	622	62,26	308	62,86	314	61,69
Poprodukcyjny (M 65 lat i więcej; K 60 lat i więcej)	171	17,12	73	14,90	98	19,25
Na 100 osób w wieku produkcyjnym przypada osób w wieku nieprodukcyjnym	27	X	24	X	31	X

Źródło. Opracowanie własne na podstawie danych z ewidencji ludności

2.9. Osieck w obiektywie



Osieck z lotu ptaka



Osieck z lotu ptaka



Zabytkowa Plebania z 1897 roku



Zabytkowa kaplica cmentarna św. Rocha



Urząd Gminy



Bank Spółdzielczy



Szkoła Podstawowa



Gimnazjum



Sala gimnastyczna przy Gimnazjum



Budynek OSP



Niepubliczny Zakład Opieki Zdrowotnej



Budynek NZOZ w rozbudowie



Rynek – widok z GBP



Rynek w Osiecku, widok z UG



Odnowiony Rynek w Osiecku



Alejki na Ryнку



Budynek użytkowany przez Urząd Pocztowy i
GBP



Uliczki wokół Rynku




Stacja wodociągowa



Stacja wodociągowa po przebudowie



Hotel „Pod sosnami”



Osiecka strefa przemysłowa



Kościół pw. Świętego Andrzeja i Bartłomieja



Plebania



Osieckie źródle



Osieckie źródle zagospodarowane –prace wykonane przez Panią Sołtys w 2013 r



Oczyszczalnia Ścieków

Źródło: opracowanie własne



Osieckie pola

3. DIAGNOZA AKTUALNEJ SYTUACJI I WIZJA STANU DOCELOWEGO OSIECKA – JACY JESTEŚMY I DOKĄD ZMIERZAMY?

W Tabeli Nr 9 zostały zgromadzone informacje na temat miejscowości Osieck. Opisane zostały cechy charakterystyczne miejscowości, jej funkcje, baza materialna, sposób zorganizowania mieszkańców oraz inne fakty, definiujące miejsce Osiecka w systemie osadniczym Gminy Osieck.

Tabela Nr 9 Opis miejscowości Osieck.

Kluczowe obszary problemowe	Stan zasobów	Opis/Diagnoza	Stan docelowy/Prognoz	Program/Projekty realizacji
	Co jest?	Jak jest?	Jak ma być?	Realizowane i planowane
Co nas wyróżnia?	Budynek Ochotniczej Straży Pożarnej	Budynek wymaga modernizacji.	Miejsce, w którym możliwe będzie zorganizowanie spotkań dla lokalnego środowiska.	1. Niezbędna jest wymiana okien, docieplenie budynku, wykonanie elewacji 2. Zagospodarowanie terenu przyległego do budynku.
	Zespół Szkół - Szkoła Podstawowa i Gimnazjum	Obiekt w części nowy i w części odremontowany (wymienione okna, wykonano wymianę ogrzewania z kotłownią gazową. Sala sportowa i boisko piłkarskie.	Obiekt może pełnić rolę centrum życia społecznego i kulturalnego i sportowego dla mieszkańców Osiecka	1. doposażenie w sprzęt. 2. wykonanie II etapu boisk sportowych (koszykówka, siatkówka, bieżnia) 3. odnowa dróg dojazdowych, chodników, parkingów i terenów zieleni, 4. ocieplenie budynku i wykonanie elewacji, 5. remont hali sportowej i sal lekcyjnych

	Gminna Biblioteka Publiczna	Lokalizacja w wynajmowanym obiekcie. Brak miejsca na księgozbiór i czytelnie z sala komputerową..	Miejsce szkoleń, spotkań tematycznych, prezentacji, itp..	Adaptacja na potrzeby biblioteki niewykorzystanych pomieszczeń na piętrze budynku
	Urząd Gminy	Stan dobry	Usługi dla ludności	Remont pomieszczeń, wentylacja i klimatyzacja pomieszczeń,
	Budynek parafialny	Budynek zagrzybiony, nadający się do eksploatacji	Miejsce przedszkolne oraz zagospodarowanie obiektu na potrzeby osób starszych	Kapitałny remont,
	Ośrodek Zdrowia	budynek stary nie dostosowany do pełnionej funkcji, nie spełnia wszystkich wymogów formalnych	usługi podstawowej opieki zdrowotnej i dyżury lekarzy specjalistów	1. Konieczna rozbudowa obiektu i dostosowanie do aktualnych norm budowlanych i sanitarnych, 2. doposażenie w sprzęt medyczny, 3. uruchomienie przychodni rehabilitacyjnej i ginekologicznej. 4. zagospodarowanie terenu wokół przychodni.
	przedszkole	Budynek stary nie dostosowany do pełnionej funkcji	Świadczenie opieki przedszkolnej	Konieczna budowa obiektu spełniającego potrzeby i standardy europejskie
	Kościół parafialny	Budynek zabytkowy wymagający remontu	Obiekt kultu	1. wymiana pokrycia dachowego, 2. zagospodarowanie terenu, 3. naprawa parkanu, 4. remont chodnika i drogi dojazdowej, 5. budowa parkingu

	Budynek dawnej plebani	Budynek zabytkowy wymagający remontu	Obiekt zabytkowy	1. wymiana pokrycia dachowego, 2. zagospodarowanie terenu, 3. poprawa elewacji
	Kaplica cmentarna	Budynek zabytkowy wymagający remontu	Obiekt zabytkowy	1. wymiana pokrycia dachowego, 2. zagospodarowanie terenu, 3. poprawa elewacji
Funkcje miejscowości	1. Funkcja handlowo-usługowa. 2. Funkcja kulturalno – oświatowa. 3. Funkcja administracyjno – porządkowa. 4. Funkcja zdrowotna. 5. Funkcja finansowa. 6. Funkcja turystyczno-rekreacyjna. 7. Funkcja rolnicza	Miejscowość nie posiada odpowiedniego zaplecza turystycznego – bazy noclegowo – gastronomicznej.	Rozbudowa zaplecza noclegowo – rekreacyjnego oraz usługowo – produkcyjnego.	1. Podnoszenie poziomu wykształcenia celem tworzenia dodatkowych form dochodów. 2. Zwiększenie liczby podmiotów gospodarczych.
Kim są mieszkańcy?	1. Przedsiębiorcy. 2. Zatrudnienie w sferze produkcyjnej i usługowej, dojeżdżający do pracy 3. Pracownicy sfery budżetowej. 4. Renciści i emeryci. 5. Dzieci i młodzież. 6. Indywidualni rolnicy. 7. Osoby bezrobotne i nie pracujące.	1. Mieszkańcy związani z miejscowością. 2. Mieszkańcy zorganizowani w różnych zrzeszeniach i stowarzyszeniach.	Wzmoczenie zaangażowania mieszkańców poprzez organizowanie spotkań oraz imprez integracyjnych mieszkańców.	1. Podnoszenie poziomu wykształcenia. 2. Aktywizacja mieszkańców poprzez realizację wspólnych działań dla dobra miejscowości

Z czego się utrzymują?	<ol style="list-style-type: none"> 1. Praca w zakładach budżetowych. 2. Praca w przedsiębiorstwach 3. Rolnictwo. 2. Praca w handlu i usługach. 3 Świadczenia emerytalno-rentowe. 4. Zasiłki dla bezrobotnych. 	<ol style="list-style-type: none"> 1 .Tworzenie nowych miejsc pracy (handel, usługi, rzemiosło, rękodzielnictwo). 2.Rozwój turystyki i agroturystyki). 3.Podnoszenie kwalifikacji zawodowych. 	Zapewnienie godziwych dochodów mieszkańców.	Stworzenie podstaw i możliwości do utworzenia nowych miejsc pracy
Jak są zorganizowani mieszkańcy?	<ol style="list-style-type: none"> 1. Samorząd Gminy, 2. Samorząd wiejski (sołtys i Rada Sołecka) 3. Stowarzyszenia 4. Kluby sportowe. 	Niedostateczna koordynacja i współdziałanie poszczególnych podmiotów.	Zwiększenie współdziałania podmiotów społeczno – gospodarczych.	Zwiększenie ilości wspólnych spotkań koordynujących działania.
Propozycje dla młodzieży?	<ol style="list-style-type: none"> 1. Zajęcia pozaszkolne. 2. Klub sportowy 3. Organizacja wspólnych zawodów sportowych i festynów integracyjnych. 	Brak aktywnych grup młodzieżowych, stowarzyszeń, itp...	<ol style="list-style-type: none"> 1. Kontynuacja dotychczasowej formy zajęć sportowych i artystycznych. 2. Udoskonalenie pracy z dziećmi. 3. Zwiększenie wachlarza kół zainteresowań. 	<ol style="list-style-type: none"> 1. utworzenie placu rekreacyjnego dla młodzieży i dorosłych, 2. Organizowanie imprez kulturalno – sportowych zapewniających integrację społeczną.
Jak rozwiązywane są problemy?	<ol style="list-style-type: none"> 1. Zebranie mieszkańców 2. Rada Gminy. 3. Komisje Rady Gminy. 4. Wójt Gminy. 5. Zebrania organizacji społecznych. 	Współpraca układa się dobrze.	Poprawny sposób przepływu informacji między mieszkańcami o stanie prowadzonych przedsięwzięć i największych problemach.	Organizowanie wspólnych spotkań i imprez kulturalno – sportowych.

<p>Obyczaje i tradycje?</p>	<p>1. Dzień Seniora. 2. Chojnka dla dzieci. 3. Dzień Dziecka. 4. Dzień Matki. 5. Festyn integracyjny. 5. Dożynki. 7. Zawody sportowo-pożarnicze. 8. Imprezy kulturalne. 9. Organizowanie wystaw, pokazów i koncertów</p>	<p>Prawidłowa organizacja imprez. Angażowanie różnych grup społecznych, stowarzyszeń i klubów sportowych w organizację imprez.</p>	<p>Zwiększenie dotychczasowej oferty imprez integrujących, wzbogacenie ich w nowe formy.</p>	<p>Kontynuacja dotychczasowych imprez.</p>
<p>Jak wygląda miejscowość?</p>	<p>Rynek jako centrum miejscowości. Odchodzące od niego ulice. Stare Miasto, Chabaszew, Nowe osiedla mieszkaniowe, osiedla letniskowe</p>	<p>1. Kontrasty – nowe lub/i zadbane budynki obok zniszczonych i zaniedbanych 2. Stan budynków średni. Nowe budynki w zabudowie plombowej 3. Niektóre posesje wymagają remontu. 4. Drogi utrzymane w w nie najlepszym stanie, 5. Tymczasowe kontenerowe obiekty handlowe w Rynku.</p>	<p>1. Poprawa stanu dróg poprzez odnowę nawierzchni. 2. Poprawienie estetyki wyglądu zewnętrznego budynków. 3. Przebudowa istniejących i budowa nowych chodników.</p>	<p>1. odnowa nawierzchni dróg, parkingów i chodników. 2. Usunięcie tymczasowych obiektów handlowych, 3. Estetyczne i funkcjonalnie urządzone targowisko 4. Rozbudowa Ośrodka Zdrowia 5. budowa przedszkola,</p>
<p>Jakie są mieszkania i obejścia ?</p>	<p>Występuje budownictwo głównie jednorodzinne.</p>	<p>Część domów wymaga prac remontowych, a obejścia -prac porządkowych (nowe parkany).</p>	<p>1. Odnowione i wyremontowane domy. 2. Uporządkowane obejścia i nowe parkany.</p>	<p>1. Remonty budynków, uporządkowanie obejść, budowa nowych parkanów. 2. Kontynuacja rewitalizacji zabudowy Starego Miasta</p>

<p>Jaki jest stan otoczenia i środowisko?</p>	<p>Brak źródeł zanieczyszczeń.</p>	<p>1. Zachowane walory środowiska naturalnego, 2. Zalesianie gruntów porolnych.</p>	<p>1. Sfinalizowanie kanalizacji i gazyfikacji miasta. 2. Poprawa estetyki miejscowości. 3. Odnowa zagospodarowania otoczenia zbiornika Chabaszew – ochrona czystości wody w rzekach płynących przez Osieck.</p>	<p>1. Dokończenie budowy sieci kanalizacyjnej. 2. Nasadzenie większej ilości krzewów i drzew ozdobnych. 3. Gazyfikacja. 4. Powszechna segregacja odpadów stałych. 5. Wyeksponowanie walorów poprzez uporządkowanie i odbudowę otoczenia źródeł na Starym Mieście. 6. Urządzenie kąpieliska – zbiornik Chabaszew.</p>
<p>Jakiego typu jest przedsiębiorczość?</p>	<p>1. Przeważają zakłady usługowo – handlowe. 2. Rozwój istniejących i powstawanie nowych zakładów produkcyjnych w Osiecku – Strefa Przemysłowa.</p>	<p>1. Mała aktywność mieszkańców w powstawaniu nowych podmiotów gospodarczych. 2. Przewaga firm rodzinnych o małym kapitale. 3. Zakres działania lokalny. 4. Odływ wykształconej i wykwalifikowanej młodzieży</p>	<p>Wzrost aktywności mieszkańców – powstawanie nowych firm. Dostosowanie firm do standardów i wymogów UE.</p>	<p>Realizacja projektów z udziałem kapitału UE mających na celu dostosowanie firm do gospodarki rynkowej.</p>
<p>Jakie jest rolnictwo?</p>	<p>1. Rolnictwo zróżnicowane. 2. Przewaga małych gospodarstw. Rozdrobnienie gruntów.</p>	<p>1. Przeważają gleby klasy IVa i IVb. 2. Duża powierzchnia gruntów odłogujących.</p>	<p>Poprawa struktury obszarowej gospodarstw. Specjalizacja produkcji rolniczej Rolnictwo ekologiczne</p>	<p>1. Realizacja inwestycji modernizacyjnych w gospodarstwach. 2. Usługi dla rolnictwa i ludności wiejskiej.</p>

Komunikacja	1. Drogi lokalne, wojewódzkie i powiatowe. 2. PKS. 3. PKP. 3. Sieć telekomunikacyjna	1. Średni stan techniczny dróg i połączeń komunikacyjnych. 2. Niewystarczająca ilość połączeń komunikacji publicznej. 3. Nasilenie ruchu tranzytowego przez Centrum Osiecka.	1. Zmodernizowana nawierzchnia dróg wojewódzkich, powiatowych, gminnych, 2. Komunikacja publiczna dostosowana do potrzeb mieszkańców. 3. Wykorzystanie funduszy unijnych do modernizacji gospodarstw.	1. Przebudowa nawierzchni dróg, parkingów i chodników. 2. Utwardzenie nawierzchni nowych ulic osiedlowych. 3. Powołanie nowych lokalnych firm przewozowych – poprawa oferty połączeń komunikacji publicznej.
--------------------	---	--	---	--

Zródło: opracowanie własne na podstawie ankiet.

4. PODSUMOWANIE SYTUACJI ROZWOJOWEJ MIEJSCOWOŚCI OSIECK – ANALIZA SWOT

Poniżej, w Tabeli 10 zostały podsumowane silne i słabe strony miejscowości Osieck oraz szanse i zagrożenia.

Tabela Nr 10 Analiza SWOT miejscowości Osieck

<p>Silne strony</p> <ul style="list-style-type: none"> • Dobre położenie komunikacyjne, • Bliskość Warszawy i miast aglomeracji stołecznej, • Centrum administracyjne, edukacyjne i usługowe gminy, • Zachowane walory przyrodnicze, krajobrazowe środowiska naturalnego, • Zintegrowana społeczność lokalna – silne więzi społeczne, rodzinne, • Dobra jakość infrastruktury technicznej – telekomunikacja, sieć wodociągowa, gazowa. • Infrastruktura sportowa (obiekty sportowe). • Zagospodarowane centrum miejscowości, 	<p>Słabe strony</p> <ul style="list-style-type: none"> • Brak zagospodarowanych miejsc rekreacji i wypoczynku, • Brak dostatecznej liczby miejsc pracy, • Zły stan połączeń komunikacji publicznej (autobusowa) • Bierność mieszkańców, brak wiary we własne możliwości, niechęć do zmian i podejmowania ryzyka (np. działalności gospodarczej w swojej firmie), • Mała aktywność społeczna mieszkańców (stowarzyszenia, inicjatywy społeczne), • Brak klubu dla młodzieży, • Uboga oferta życia kulturalnego, • Brak przedszkola.
<p>Szanse</p> <ul style="list-style-type: none"> • Osieck atrakcyjnym miejscem zamieszkania i wypoczynku, • Zagospodarowanie nowych terenów zabudowy mieszkaniowej i letniskowej, 	<p>Zagrożenia</p> <ul style="list-style-type: none"> • wzrost bezrobocia (kryzys ekonomiczny), • wzrost liczby osób uzależnionych od alkoholu,

<ul style="list-style-type: none"> • Potencjał rozwojowy zagospodarowania terenów Osieckiej Strefy Przemysłowej, • Silny potencjał rozwojowy kadry pedagogicznej szkół. • Wykorzystanie zewnętrznych źródeł finansowania inwestycji rozwojowych. • Wykorzystanie potencjału linii kolejowej – dla transportu towarowego i połączeń osobowych. 	<ul style="list-style-type: none"> • emigracja ludzi młodych, • zapaść pokoleniowa i organizacyjna w rolnictwie, • zahamowanie lub spowolnienie wzrostu liczby mieszkańców – ograniczony rynek dla handlu i usług.
---	---

Źródło: Opracowanie własne

5. PLAN ODNOWY MIEJSCOWOŚCI OSIECK– NASZA MAŁA STRATEGIA

5.1. Specyfikacja celów rozwojowych

Tabela Nr 11. Projekty przewidziane do realizacji w miejscowości Osieck w okresie realizacji Planu

Nazwa projektu	Termin realizacji projektu	Szacunkowy koszt w zł	Źródła finansowania	Spodziewane efekty (cel i przeznaczenie)
A) Remont Kościoła Parafialnego	2014-2016	3.000.000	Środki parafii, fundusze unijne	<ul style="list-style-type: none"> ▪ Zabezpieczenie obiektu przed zniszczeniem, ▪ Podniesienie bezpieczeństwa osób korzystających,
B) Rozwój e-usług, budowa społeczeństwa informacyjnego	2014-2015		Budżet Gminy, fundusze unijne	<ul style="list-style-type: none"> ▪ upowszechnienie dostępu do usług administracji publicznej, ▪ podniesienie standardu życia i pracy ▪ podniesienie atrakcyjności turystycznej ▪ wzrost atrakcyjności inwestycyjnej, ▪ możliwość podejmowania telepracy, ▪ e-learning
C) Poprawa warunków świadczenia usług zdrowotnych	2014-2020	1.500.000	Budżet Gminy, fundusze unijne	<ul style="list-style-type: none"> ▪ rozbudowa Ośrodka Zdrowia, ▪ poprawa wyposażenia w sprzęt medyczny, ▪ wprowadzenie usług specjalistycznych

D). Integracja społeczna i poprawa warunków życia mieszkańców poprzez uzupełnienie infrastruktury terenów rekreacyjnych o urządzenia dla młodzieży	2014-2020	1.500.000	Budżet Gminy, fundusze unijne	<ul style="list-style-type: none"> ▪ podniesienie standardu życia i pracy, ▪ wzrost atrakcyjności inwestycyjnej. ▪ Poprawa bezpieczeństwa komunikacyjnego,
E) Remont obiektów Zespołu Szkół w Osiecku	2014-2020	1.500.000	Budżet Gminy, fundusze unijne	<ul style="list-style-type: none"> ▪ poprawa warunków, ▪ zwiększenie atrakcyjności zajęć sportowych
F) Poprawa wyposażenia w infrastrukturę techniczną Gminy Osieck poprzez budowę dróg i chodników w Osiecku	2014-2020	5.000.000	Budżet Gminy i fundusze unijne	<ul style="list-style-type: none"> ▪ podniesienie standardu życia mieszkańców, ▪ wzrost atrakcyjności turystycznej, ▪ poprawa przejezdności, ▪ wzrost bezpieczeństwa pieszych
G) Wyposażenie Osiedla Nowe Miasto w sieć podstawowej infrastruktury technicznej	2015-2020	10.000.000	Budżet gminy, SIWRM, pożyczka z WFOŚiGW	<ul style="list-style-type: none"> ▪ podniesienie standardu życia mieszkańców, ▪ poprawa struktury demograficznej. I wzrost liczby mieszkańców.
H). Wyposażenie w sieć infrastruktury technicznej terenów Osieckiej Strefy Przemysłowej	2015-2020	5.500.000	Budżet gminy, fundusze unijne	<ul style="list-style-type: none"> ▪ powstawanie nowych podmiotów działalności gospodarczej, ▪ powstawanie nowych miejsc pracy.
I) Atrakcyjna oferta zajęć sportowych dla dzieci, młodzieży i dorosłych w obiektach sportowych szkoły w Osiecku	2015-2020	150.000	Budżet gminy, środki unijne w ramach POKL	<ul style="list-style-type: none"> ▪ zaspokajanie potrzeb mieszkańców, ▪ promocja zdrowego stylu życia, ▪ zorganizowanie gminnej drużyny piłkarskiej,
J) poprawa warunków komunikacji publicznej	2014-2018		Środki własne firm przewozowych, budżet Gminy – promocja i informacja	<ul style="list-style-type: none"> ▪ powołanie firm przewozowych z terenu gminy, ▪ podniesienie standardu życia mieszkańców, ▪ wzrost atrakcyjności turystycznej

K). Wyznaczenie nowych terenów pod budownictwo letniskowe	2015– 2020	55.000	Budżet Gminy,	<ul style="list-style-type: none"> ▪ podniesienie standardu życia i pracy ▪ podniesienie atrakcyjności turystycznej ▪ wzrost atrakcyjności inwestycyjnej
L) Przygotowanie do zagospodarowania terenów Osiedla Mieszkaniowego „Zwierzyniec”	2017-2020	200.000	Budżet Gminy	<ul style="list-style-type: none"> ▪ zapewnienie perspektywicznie terenów pod budownictwo mieszkaniowe, ▪ wzrost atrakcyjności miejscowości

Źródło: Opracowanie własne.

5.2. Hierarchizacja przedsięwzięć Planu Odnowy Miejscowości Osieck

Hierarchizację przedsięwzięć przyjętych do realizacji przeprowadzono dla wszystkich przedsięwzięć, zgłoszonych w trakcie opracowywania Planu Odnowy Miejscowości.

Selekcja przedsięwzięć w miejscowości Osieck odbywała się według trzech grup kryteriów syntetycznych, do których zaliczono: kryteria ogólne, kryteria szczegółowe oraz kryterium finansowe. Następnie kryteria syntetyczne podzielono na dziewięć kryteriów elementarnych (tzw. analitycznych), ułatwiających dokonanie oceny:

I grupa „kryteria ogólne” obejmuje cztery kryteria elementarne:

1. *Stan przygotowania przedsięwzięcia* (jeśli przedsięwzięcie rozpoczęte - faza w jakiej proces realizacji się znajduje, np. wykonane dokumentacje, uzyskanie wstępnych uzgodnień, pozwoleń, opinii, zakupienie gruntu pod zabudowę, rozstrzygnięcie przetargu, decyzja Rady, itp.)
2. *Konieczność realizacji przedsięwzięcia*, wynikająca z podjętych decyzji, zarządzeń, przepisów, zobowiązań (podstawa prawna – ustawa, uchwała, rozporządzenie)
3. *Powiązanie z innymi przedsięwzięciami* (czy dane przedsięwzięcie jest uzależnione od realizacji innego, czy powinno być realizowane po zakończeniu innych prac)
4. *Zgodność z przyjętym Planem Rozwoju Gminy.*

II grupa „kryteria szczegółowe” podzielona została na cztery kryteria elementarne:

5. *Korzyści społeczne z przedsięwzięcia* (należy określić zasięg terytorialny korzyści z realizacji przedsięwzięcia oraz zakres jego oddziaływania, (np. liczba mieszkańców lub wielkość obszaru, jaki zamieszkują beneficjenci), wpływ na stopień integracji mieszkańców)
6. *Korzyści gospodarcze z przedsięwzięcia* (wpływ danego przedsięwzięcia na atrakcyjność inwestycyjną, konkurencyjność lokalną, wpływ na eliminację problemów, np. bezrobocia na terenie miejscowości)
7. *Wpływ na środowisko kulturowe* miejscowości pod kątem zachowania i ochrony dziedzictwa kulturowego oraz odnowy wsi

8. *Wpływ na środowisko naturalne* pod kątem eliminacji problemów ekologicznych i spełniania wymagań prawnych

III grupa „kryteria finansowe” obejmuje jedno kryterium o charakterze elementarnym:

9. *Źródła finansowania inwestycji* (rodzaj, jeśli istnieje możliwość pozyskania zewnętrznych źródeł finansowania to, z jakim stopniem pewności, czy istnieje możliwość współfinansowania i w jakim zakresie)

Przy dokonywaniu oceny kierowano się niżej przedstawionymi zasadami punktacji poszczególnych przedsięwzięć – nadawaniu im priorytetów kolejności realizacji:

1. **Ocena dokonywana jest w oparciu o przygotowane klucze analityczne ocen.**
2. **Każdemu zadaniu są przyznawane punkty w zmiennej skali od 0 do 1/2/3 odrębnie w odniesieniu do każdego kryterium (porównaj arkusz oceny przedsięwzięć).**
3. **W celu wskazania priorytetów w ocenie przedsięwzięć poszczególnym kryteriom przypisano zróżnicowane wagi, sumujące się do 100 (porównaj arkusz oceny przedsięwzięć).**
4. **Warunki, według których przyznaje się punkty są odmienne dla każdej grupy kryteriów ze względu na różny charakter każdej z tych grup.**
5. **Jeśli przedsięwzięcie nie spełnia wymienionych kryteriów przyznaje się mu 0 pkt.**

Przyjęto następujące *klucze analityczne (KA) do oceny kryteriów elementarnych*:

1. *KA Stan przygotowania przedsięwzięcia:*

- a) Przedsięwzięcie kontynuowane (faza realizacji) – 2 pkt,
- b) Przedsięwzięcie w fazie przygotowawczej (oznacza, że rozpoczęcie realizacji przedsięwzięcia może nastąpić w dowolnym z następnych lat) – 1 pkt,
- c) Przedsięwzięcie nie spełnia kryterium – 0 pkt,

2. *KA Konieczność realizacji przedsięwzięcia:*

- a) Przedsięwzięcie wynika z ustaw, uchwał, rozporządzeń i zarządzeń lub z protokołów zebrań - 2 pkt,
- b) Przedsięwzięcie wynika z zobowiązań ustnych – 1 pkt,
- c) Przedsięwzięcie nie spełnia kryterium – 0 pkt,

3. *KA Powiązanie z innymi przedsięwzięciami:*

- a) Przedsięwzięcie jest warunkiem realizacji innego ważnego przedsięwzięcia – 2 pkt,
- b) Przedsięwzięcie jest powiązane z realizacją innego przedsięwzięcia – 1 pkt,
- c) Przedsięwzięcie nie spełnia kryterium – 0 pkt,

4. *KA Zgodność ze strategią/programem gospodarczym:*

- a) Przedsięwzięcie jest w pełni zgodne z najważniejszymi celami strategicznymi/priorytetami Gminy – 2 pkt,
- b) Przedsięwzięcie przyczynia się pośrednio do osiągnięcia celów strategicznych Gminy – 1 pkt,
- c) Przedsięwzięcie nie spełnia kryterium – 0 pkt,

5. *KA Korzyści społeczne z realizacji przedsięwzięć:*

- a) Korzyści odniosą nie tylko mieszkańcy jednej miejscowości, realizacja przedsięwzięcia przyczyni się do zwiększenia spójności społecznej miejscowości i okolic – 2 pkt,

- b) Korzyści z odniosą tylko mieszkańcy miejscowości, realizacja przedsięwzięcia przyczyni się do zwiększenia spójności społecznej miejscowości – 1 pkt,
- c) Przedsięwzięcie nie spełnia kryterium – 0 pkt,
6. KA *Korzyści gospodarcze z realizacji przedsięwzięć:*
- a) Przedsięwzięcie bezpośrednio zwiększa atrakcyjność inwestycyjną miejscowości, konkurencyjność lokalną, przyczynia się do zwiększenia dobrobytu mieszkańców – 2 pkt,
- b) Przedsięwzięcie pośrednio przyczynia się do zwiększenia atrakcyjności miejscowości, konkurencyjności lokalnej oraz podniesienia dobrobytu mieszkańców – 1 pkt,
- c) Przedsięwzięcie nie spełnia kryterium – 0 pkt,
7. KA *Wpływ na środowisko kulturowe:*
- a) Przedsięwzięcie bezpośrednio przyczynia się do zachowania i ochrony dziedzictwa kulturowego oraz odnowy miejscowości – 2 pkt,
- b) Przedsięwzięcie ma pośredni wpływ na zachowanie i ochronę dziedzictwa kulturowego oraz odnowę miejscowości – 1 pkt,
- c) Przedsięwzięcie nie spełnia kryterium – 0 pkt,
8. KA *Wpływ na środowisko naturalne:*
- a) Przedsięwzięcie eliminuje dotkliwy problem ekologiczny lub przyczynia się do wypełnienia wymagań prawnych – 2 pkt,
- b) Przedsięwzięcie niweluje negatywny wpływ na środowisko – 1 pkt,
- c) Przedsięwzięcie nie spełnia kryterium – 0 pkt,
9. KA *Źródła finansowania:*
- a) Istnieje możliwość pozyskania bezzwrotnych środków na finansowanie przedsięwzięcia. Środki te pokrywają od 51% do 85% kosztów realizacji przedsięwzięcia – 3 pkt,
- b) Istnieje możliwość pozyskania bezzwrotnych środków na finansowanie przedsięwzięcia. Środki te pokrywają mniej niż 51% kosztów realizacji przedsięwzięcia – 2 pkt,
- c) Istnieje możliwość pozyskania kredytów preferencyjnych na finansowanie realizacji przedsięwzięcia (pod warunkiem, że nie ma możliwości otrzymania bezzwrotnych środków) – 1 pkt,
- d) Przedsięwzięcie nie spełnia kryterium – 0 pkt.

Ocenę kolejności realizacji poszczególnych inwestycji dokonano w oparciu o wzorcowy arkusz oceny przedsięwzięć, zaprezentowany w Tabeli 12

Tabela Nr 12. Arkusz oceny przedsięwzięcia

Kryteria syntetyczne	Kryteria elementarne	Wagi	Punktacja	Punktacja ważona
I. Kryteria ogólne	1. Stan przygotowania przedsięwzięcia	10		
	2. Konieczność realizacji przedsięwzięcia	10		
	3. Powiązanie z innymi przedsięwzięciami	10		
	4. Zgodność ze strategią/programem strategicznym	10		
II. Kryteria	5. Korzyści społeczne z przedsięwzięcia	10		

szczegółowe	6. Korzyści gospodarcze z przedsięwzięcia	10		
	7. Wpływ na środowisko kulturowe	15		
	8. Wpływ na środowisko naturalne	10		
III. Kryteria finansowe	9. Źródła finansowania przedsięwzięcia	15		
Punktacja ważona ogółem		100		

Zgodnie z przyjętymi priorytetami miejscowości Osieck, do oceny kolejności wykonywania wybrano 14 przedsięwzięć. Poniżej przedstawione jest ich zestawienie, w porządku chronologicznym (daty rozpoczęcia przedsięwzięcia).

A). Remont Kościoła Parafialnego – 2014-2016

B). Rozwój e-usług, budowa społeczeństwa informacyjnego - 2014-2015

C) Poprawa warunków świadczenia usług zdrowotnych – 2014-2020

D) Integracja społeczna i poprawa warunków życia mieszkańców poprzez uzupełnienie infrastruktury terenów rekreacyjnych o urządzenia dla młodzieży – 2014-2020

E) Remont obiektów Zespołu Szkół w Osiecku – 2014-2020,

F). Poprawa wyposażenia w infrastrukturę techniczną Gminy Osieck poprzez budowę dróg i chodników w Osiecku - 2014-2020

G) Wyposażenie Osiedla Nowe Miasto w sieć podstawowej infrastruktury technicznej - 2015-2020

H) Wyposażenie w sieć infrastruktury technicznej terenów Osieckiej Strefy Przemysłowej – 2015-2020

I) Atrakcyjna oferta zajęć sportowych dla dzieci, młodzieży i dorosłych w obiektach sportowych szkoły w Osiecku – 2015-2020

J) Poprawa warunków komunikacji publicznej – 2014-2018

K) Wyznaczenie nowych terenów pod budownictwo letniskowe – 2015-2020

L). Przygotowanie do zagospodarowania i zabudowy terenów Osiedla Mieszaniowego „Zwierzyniec”.

Tabela 13. Zestawienie ocen dla poszczególnych przedsięwzięć

Kryteria elementarne	przedsięwzięcia											
	A	B	C	D	E	F	G	H	I	J	K	L
1. Stan przygotowania przedsięwzięcia	20	20	20	10	10	10	10	10	20	10	10	0
2. Konieczność realizacji przedsięwzięcia	20	20	20	20	20	20	20	20	20	20	10	0
3. Powiązanie z innymi przedsięwzięciami	20	20	20	20	10	10	20	20	10	10	10	10
4. Zgodność ze strategią/programem gospodarczym	20	20	20	20	10	20	20	10	10	10	10	10
5. Korzyści społeczne z przedsięwzięcia	20	20	20	20	20	20	20	20	10	10	20	10

Kryteria elementarne	przedsięwzięcia											
	A	B	C	D	E	F	G	H	I	J	K	L
6. Korzyści gospodarcze z przedsięwzięcia	20	20	20	10	20	10	10	10	0	10	10	10
7. Wpływ na środowisko kulturowe	30	30	30	15	25	15	0	0	15	0	0	0
8. Wpływ na środowisko naturalne	20	20	20	10	10	20	10	0	0	0	0	10
9. Źródła finansowania przedsięwzięcia	45	45	30	10	30	15	30	30	0	15	45	0
Punktacja ważona ogółem	215	215	200	135	135	135	110	90	87	70	70	50
Hierarchia przedsięwzięć	I	II	III	XI	IV	V	VI	VII	XII	VIII	IX	X

Zgodnie z przyjętą metodologią, uznano następującą hierarchię przedsięwzięć:

- Remont Kościoła Parafialnego
- Rozwój e-usług, budowa społeczeństwa informacyjnego
- Poprawa warunków świadczenia usług zdrowotnych
- Integracja społeczna i poprawa warunków życia mieszkańców poprzez uzupełnienie infrastruktury terenów rekreacyjnych o urządzenia dla młodzieży
- Remont obiektów Zespołu Szkół,
- Poprawa wyposażenia w infrastrukturę techniczną poprzez budowę dróg i chodników w Osiecku
- Wyposażenie Osiedla Nowe Miasto w sieć podstawowej infrastruktury technicznej
- Wyposażenie w sieć infrastruktury technicznej terenów Osieckiej Strefy Przemysłowej
- Atrakcyjna oferta zajęć sportowych dla dzieci, młodzieży i dorosłych w obiektach sportowych szkoły w Osiecku
- Poprawa warunków komunikacji publicznej
- Wyznaczenie nowych terenów pod budownictwo lotniskowe
- Przygotowanie do zagospodarowania i zabudowy terenów Osiedla Mieszkaniowego „Zwierzyniec”

6. ZGODNOŚĆ PLANU ODNOWY MIEJSCOWOŚCI Z PLANEM ROZWOJU GMINY OSIECK

Plan Rozwoju Lokalnego Gminy Osieck zakłada cele strategiczne, które ujmują trwały akceptowany społecznie i bezpieczny dla środowiska społeczno-gospodarczy rozwój gminy przy pełnym wykorzystaniu walorów komunikacyjnych, przyrodniczych, trendów migracyjnych oraz zaangażowania mieszkańców.

Głównym celem rozwoju gminy Osieck jest zapewnienie wysokiego poziomu - życia mieszkańców oraz aktywizacja kreatywnego i odpowiedzialnego. W związku z tym wypracowano następujące cele kierunkowe.

Cele kierunkowe:

- Tworzenie jak najlepszych warunków dla trwałego rozwoju gospodarczego.

- Zachowanie walorów i ochrona środowiska przyrodniczego.
- Stać poprawa jakości świadczonych usług społecznych.
- Realizacja działań mających na celu zachowanie ładu przestrzennego w procesie rozwoju gminy.
- Prowadzenie właściwej gospodarki w zakresie zarządzania zasobami gminy
- Rozwój społeczeństwa obywatelskiego i samorządności

Tabela Nr 14 Zgodność projektów Planu Odnowy Miejscowości Osieck z Planem Rozwoju Gminy Osieck

Obszary strategiczne rozwoju Gminy	Projekty w ramach Planu Odnowy Miejscowości Osieck
I. TWORZENIE JAK NAJLEPSZYCH WARUNKÓW DLA TRWAŁEGO ROZWOJU GOSPODARCZEGO.	<ul style="list-style-type: none"> ○ Integracja społeczna i poprawa warunków życia mieszkańców poprzez odnowę centrum miejscowości – ○ Modernizacja ulic i budowa chodników – ulice: Pilawska, Siedlecka, Lubelska, Kościuszki, ○ Wyposażenie Osiedla Nowe Miasto w sieć podstawowej infrastruktury technicznej, ○ Wyposażenie w sieć infrastruktury technicznej terenów Osieckiej Strefy Przemysłowej, ○ Poprawa warunków komunikacji publicznej, ○ Przygotowanie do zagospodarowania i zabudowy terenów Osiedla Mieszkaniowego „Zwierzyńiec” ○ Wyznaczanie nowych terenów pod budownictwo letniskowe
II. STAŁA POPRAWA JAKOŚCI ŚWIADCZONYCH USŁUG SPOŁECZNYCH	<ul style="list-style-type: none"> ○ Atrakcyjna oferta zajęć sportowych dla dzieci, młodzieży i dorosłych w obiektach sportowych szkoły w Osiecku, ○ Budowa przedszkola ○ Poprawa warunków świadczenia usług zdrowotnych, ○ Rozwój e-usług – budowa społeczeństwa informacyjnego

7. MONITOROWANIE, OCENA, AKTUALIZACJA I KOMUNIKACJA SPOŁECZNA

7.1. System monitorowania Planu

Kluczowe znaczenie w monitorowaniu i stymulowaniu realizacji Planu posiada Rada Gminy. Jej główną rolą będzie monitorowanie przebiegu realizacji zadań zawartych w Planie oraz ewentualne interweniowanie w przypadku stwierdzenia spóźnień lub nieuzasadnionej rezygnacji z realizacji zadania.

7.2. Sposoby oceny Planu

Skuteczność Planu będzie poddawana bieżącej ocenie. Sprawowana ona będzie przez Radę Gminy przy pomocy wskaźników postępu realizacji i oceny skuteczności wdrażanych

projektów określonych w poszczególnych programach operacyjnych i w wytycznych opracowanych przez Ministerstwo Rolnictwa i Rozwoju Wsi.

Z procesem oceny będzie powiązana aktualizacja Planu – wraz z okresowym przeglądem wykonania Planu będzie proponowane, w miarę potrzeby, wprowadzanie nowych zadań, wynikających z rodzących się potrzeb i możliwości.

7.3. Public Relations Planu

Zadaniem działań informacyjnych i promocyjnych jest:

- Zapewnienie powszechnego dostępu do informacji o możliwościach ubiegania się o wsparcie ze środków funduszy strukturalnych na realizację projektów, służących rozwojowi regionalnemu dla wszystkich grup docelowych z terenu Gminy,
- Zapewnienie czytelnej informacji o kryteriach oceny i wyboru projektów oraz obowiązujących w tym zakresie procedurach,
- Zapewnienie bieżącej informowania opinii publicznej o zakresie i wymiarze pomocy wspólnotowej dla poszczególnych projektów i rezultatach działań na poziomie Gminy i Sołectw,
- Inicjowanie dodatkowych działań promocyjnych o zasięgu lokalnym,
- Zapewnienie współpracy z instytucjami zaangażowanymi w monitorowanie i realizowanie Planu w zakresie działań informacyjnych i promocyjnych poprzez wymianę informacji i wspólne przedsięwzięcia,
- Wykorzystanie nowoczesnych źródeł przekazu i nowoczesnych technologii, m.in. takich jak: Internet, poczta elektroniczna.

Wszelkie działania podejmowane w ramach Planu będą uwzględniały specyficzne potrzeby grup docelowych w kwestii informacji oraz użytych instrumentów w celu osiągnięcia maksymalnej skuteczności. Grupą docelową Planu jest:

- Społeczeństwo Gminy – to bezpośredni beneficjent – kształtowanie i informowanie opinii publicznej poprzez przekazywanie powszechnej wiedzy o działaniach Unii Europejskiej, o wdrażaniu i wykorzystaniu środków wspólnotowych, o korzyściach płynących z członkostwa, o budowaniu pozytywnego wizerunku podmiotów zaangażowanych w proces wdrażania pomocy, co przyczyni się do poparcia dla inwestycji,
- Beneficjenci - osoby, instytucje lub grupy społeczne bezpośrednio korzystające z wdrażanej pomocy:

Szczególnie istotną jest potrzeba kształtowania pozytywnego wizerunku Planu. Za jego pośrednictwem należy kształtować świadomość w zakresie istnienia oraz możliwości pozyskania środków dla jednostek samorządu terytorialnego, a od tego uzależnione jest wykorzystanie pomocy w ramach funduszy strukturalnych płynących z Unii Europejskiej.

Aby osiągnąć cele związane z informacją i promocją Planu będą stosowane m.in. następujące środki i instrumenty:

- Informowanie o projektach i ich promocja przez beneficjentów – dbanie o przekazywanie odpowiedniej wiedzy beneficjentom z terenu Gminy – odpowiedzialnych za spełnienie wymogów w tym zakresie,
- Serwisy internetowe – to szybkie i ogólnodostępne źródło informacji na temat możliwości pozyskania pomocy unijnej, zaś dla opinii publicznej będzie to kompleksowe źródło informacji o osiągnięciach Planu, wsparciu ze środków Unii Europejskiej dla Gminy,

- Publikacje, broszury informacyjne, plakaty, reklamy, ulotki – pozwalają w łatwy, przystępny i atrakcyjny sposób przekazywać wiedzę o Unii Europejskiej i dostępnej pomocy, a także o roli instytucji samorządowych w zarządzaniu tą pomocą,

8. SPIS TABEL

Tabela Nr 1. Klasy gruntów miejscowości Osieck

Tabela Nr 2. Klasy użytków zielonych

Tabela Nr 3. Powierzchnie zajmowane przez gospodarstwa rolne w Osiecku z podziałem na wielkość gospodarstw

Tabela Nr 4. Wykaz dróg gminnych

Tabela Nr 5 Wykaz uczniów na przestrzeni ostatnich lat

Tabela Nr 6 Czytelnictwo na terenie Osiecka

Tabela Nr 7 Zmiany demograficzne w latach 1998-2008

Tabela Nr 8 Ludność Osiecka wg. wieku

Tabela Nr 9 Opis miejscowości Osieck.

Tabela Nr 10 Analiza SWOT miejscowości Osieck

Tabela Nr 11 Projekty przewidziane do realizacji w miejscowości Osieck w okresie realizacji Planu

Tabela Nr 12. Arkusz oceny przedsięwzięcia

Tabela Nr 13 Zestawienie ocen dla poszczególnych przedsięwzięć

Tabela Nr 14 Zgodność projektów Planu Odnowy Miejscowości Osieck z Planem Rozwoju Gminy Osieck

9. SPIS MAP

Mapa Nr 1 Mapa Gminy Osieck.

Mapa Nr 2 Mapa dostępu do Internetu.

Mapa Nr 3 Układ dróg i ulic w miejscowości Osieck.

PRZEWODNICZĄCY RADY

Adam Kowalski