

GK.III.6640.1.4627.2018
 jedn. ewid. Osieck 141706_2
 ulica
 obręb 141706_2.0001A Augustówka
 działka 512, 514/6, 510/8

**MAPA DO CELÓW
 PROJEKTOWYCH**

skala 1:500
 Sytuacja w przedstawionym zakresie
 aktualna na dzień: 2018-10-14
 Układ H; K-86
 Mapę wykonano bez ustalania obciążeń
 służebnością gruntową.
 Nieruchomość: nie-objazdowa, służebnością
 gruntową.

mgr inż. Grzegorz Szlachetka
 geodeta uprawiony do
 upr. zawodowe nr 10712

Mapa niniejsza nie może służyć do
 projektowania budynków w odległości nie
 większej niż 4,00 m od granicy
 nieruchomości

Nie wyklucza się istnienia
 w terenie urządzeń podziemnych
 dla których było brak informacji
 brzożowych i nie zostały
 odnotowane w terenie w czasie
 inwentaryzacji geodezyjnej

Poważsza się, że niniejszy dokument został opracowany w wyniku prac geodezyjnych i kartograficznych, których rezultaty zawiera operat techniczny wpisany do ewidencji materiałów państwowego zasobu geodezyjnego i kartograficznego	
Organ prowadzący państwowy zasób geodezyjny i kartograficzny	Starosta Otwocki
Identyfikator ewidencyjny materiału zasobu - operatu technicznego	P.1417.2018.4.578..
Data wpisania operatu technicznego do ewidencji materiałów zasobu	2018-11-26
Imię, nazwisko i podpis osoby reprezentującej organ	ZUP STAROSTY KIEROWNIK Powiatowego Ośrodka Kartograficznej Dokumentacji Geodezyjnej

mgr inż. Czesław Mazek



Zgodnie z projektem
 01.02.2015
 mgr inż. Jarosław Olszewski
 upr. bud. do proj. i kier. robotami
 budowlanymi bez ograniczeń
 w specjal. konstr. bud.
 nr ew. Wa-1167/94


Punkty graniczne wyróżnione liczbą inną niż '1'
 nie spełniają wymagań rozporządzenia w sprawie EGIB
 lub obowiązujących standardów technicznych.

PROJEKT ZAGOSPODAROWANIA SKALA 1:500
BUDOWA OBIEKTÓW MAŁEJ ARCHITEKTURY
 (KONCEPCJA OGÓLNOBOSTĘPNEGO MIEJSCA DO CZYNNEGO WYPOCZYNKU)


WIEŚ AUGUSTÓWKA DZ NR EW .510/8, 512,513 GM.OSIECK

LEGENDA :

TEREN OBJĘTY OPRACOWANIEM

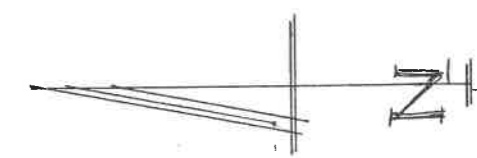
TEREN PROJEKTOWANEGO ZAGOSPODAROWANIA A-B-C-D 

PROJEKTOWANY PARKAN B-C-D

ISTNIEJĄCA DROGA PUBLICZNA ul. KOLEJOWA 

PRJEKTOWANE ELEMENTY MAŁEJ ARCHITEKTURY :

LP	ELEMENT PROJEKTOWANY
A	SIŁOWNIA PLENEROWA
1	NARCIARZ
2	PRASA NOŻNA
3	SERFER DO RĄK DLA OSÓB NIEPEŁNOSPRAWNYCH
4	SURFER
5	PRZYWODZICIEL - ODWODZICIEL
6	STEPEK NA PYLONIE
B	PLAC O CHARAKTERZE SPRAWNOŚCIOWYM
7	DRAŻEK GIMNASTYCZNY
8	KOŁA GIMNASTYCZNE
9	ZESTAW SPRAWNOŚCOWY
C	URZĄDZENIA O CHARAKTERZE EDUKACYJNYM:
10	SZACHY TERENOWE
11	LICZYDŁA TERENOWE
12	TABLICE EDUKACYJNE
13	STÓŁ DO PING-PONGA
D	STREFA REKREACJI DLA DZIECI :
14	ZESTAW ZABAWOWY DUŻY
15	HUŚTAWKA DWUOSOBOWA "WAŻKA " Z 4 SIEDZENIAMI
16	HUŚTAWKA WAHADŁOWA "BOCIANIE GNIAZDO"
E	STREFA RELAKSU :
17	ŁAWKI PARKOWE
	ELEMENTY UZUPEŁNIAJĄCE :
18	TABLICA INFORMACYJNA -REGULAMIN
19	KOSZE NA ŚMIECIE
20	ZILEŃ - TUJE SZMARAGDOWE
21	STOJAKI NA ROWERY
22	LAMP LEDOWE SOLARNE
23	CHODNIK Z KOSTKI BRUKOWEJ 33,0 M2



OBIEKT – OBIEKTY MAŁEJ ARCHITEKTURY ALIZACJA : WIEŚ AUGUSTÓWKA DZ NR EW510/8, 512,513GM. OSIECK			
PROJEKT ZAGOSPODAROWANIA			SKALA 1:500
		DATA	02. 2019
OPRACOWAŁ:	NR UPRWA	PODPIS	NR RYS
mgr inż. Jarosław Olszewski.	Wa1167/94		01
mgr inż. arch. Paweł Rosłonec	Wa-923/94	