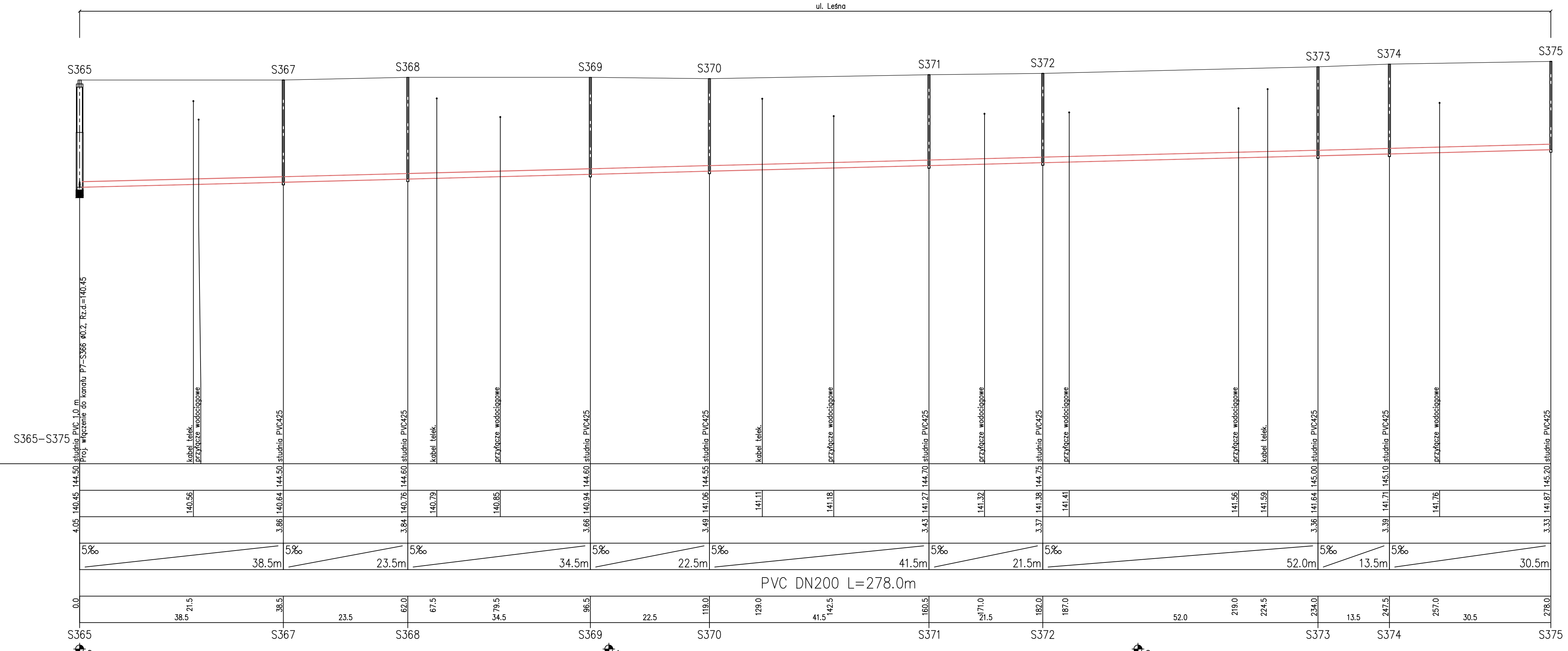
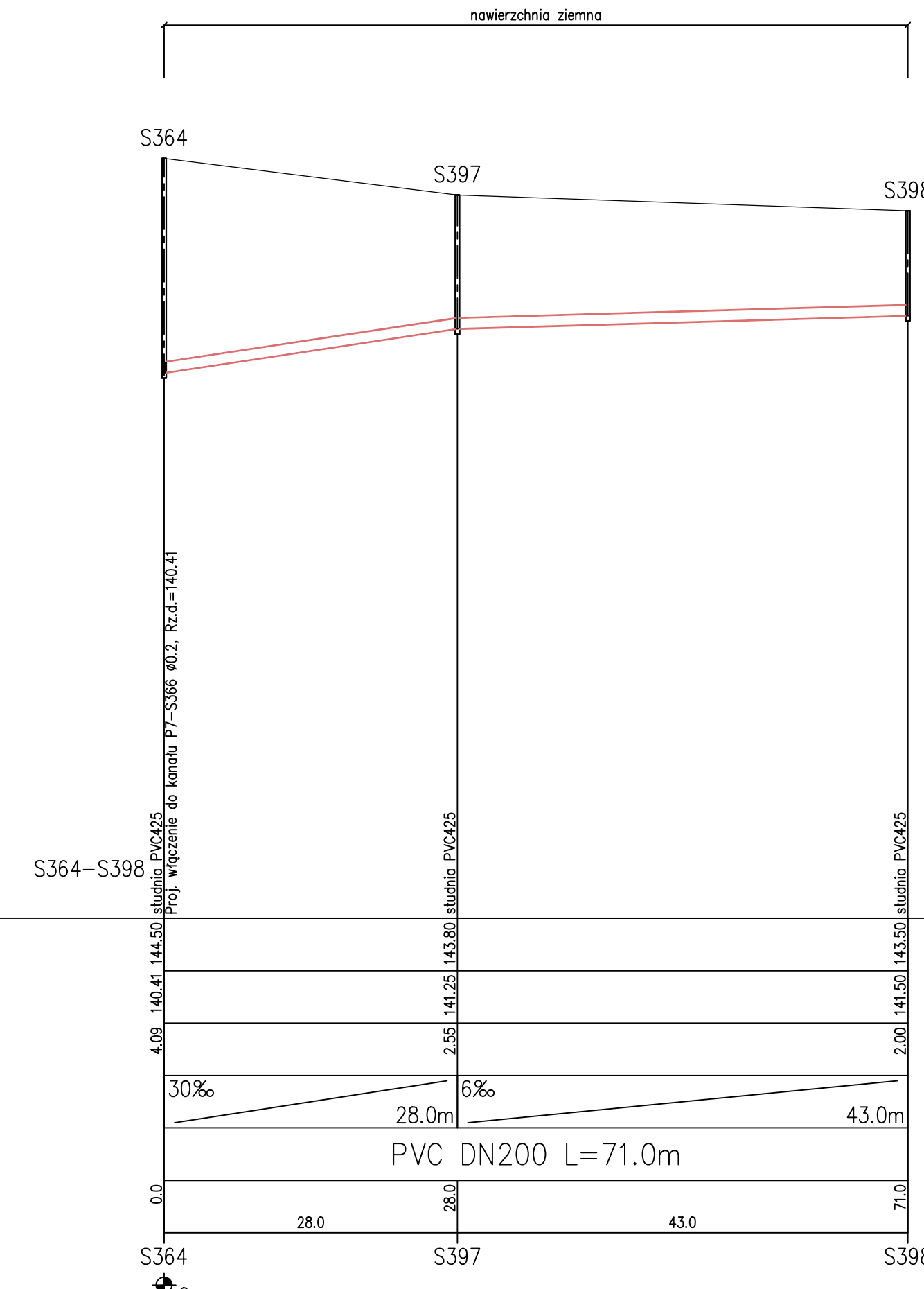
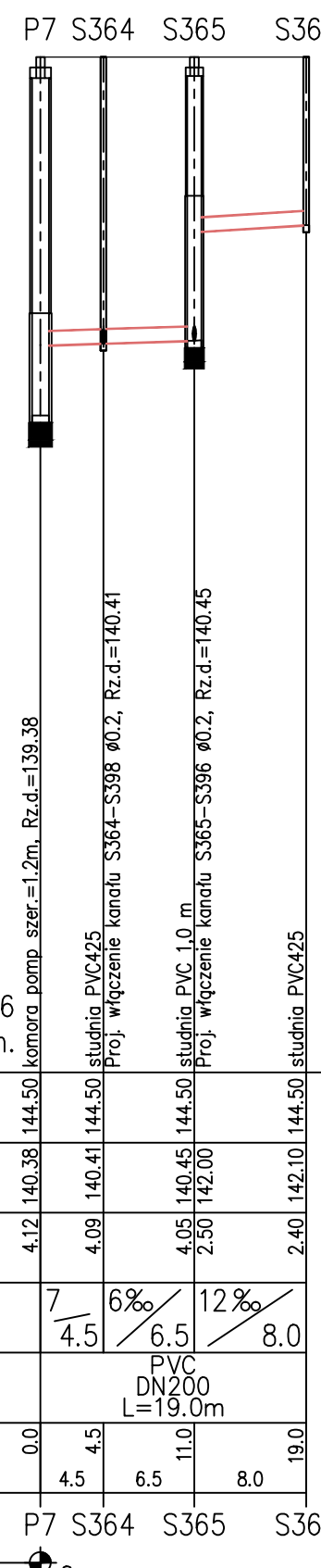


1:100
1:500

OZNACZENIE PROFILU:
POZIOM PORÓWNAWCZY 130.00 m n.p.m.

RZĘDNA TERENU ISTN.				
RZĘDNA DNA KANAŁU				
ZAGŁĘBIENIE DNA KANAŁU	4.12	4.09	4.05	2.40
SPADKI, DŁUGOŚCI	7%	6%	6.5%	12%
ŚREDNICA, MATERIAŁ				
ODLEGŁOŚCI	0.0	4.5	6.5	8.0
HEKTOMETRY				



Sławomir Baran WOD - KAN Garwolin ul. Jagodzińska 40 tel./fax 25 682 3423	Investor: Gmina Osieck 08-445 Osieck ul. Rynek 1	Stadium: P.B.W.
PROJEKTOWAŁ: mgr inż. Daniel Baran MAZ/0211/OWOS/05 MAZ/0200/POOS/07 SPRAWDZIŁ: mgr inż. Sławomir Baran MAZ/0400/PWOS/09	Podpis:	Data: 12.2011
Inwestycja: KANALIZACJA SANITARNA W MIEJSCOWOŚCI OSIECK, GRABIANKA, AUGUSTÓWKA GMINA OSIECK, POWIAT OTWOCKI		Nr rys: 30/1
Nazwa rysunku: Profil podłużny kanalizacji Zlewnia P7		